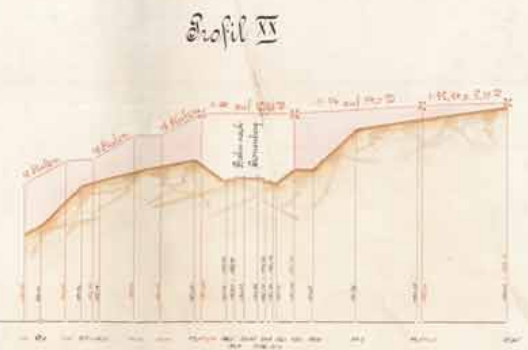
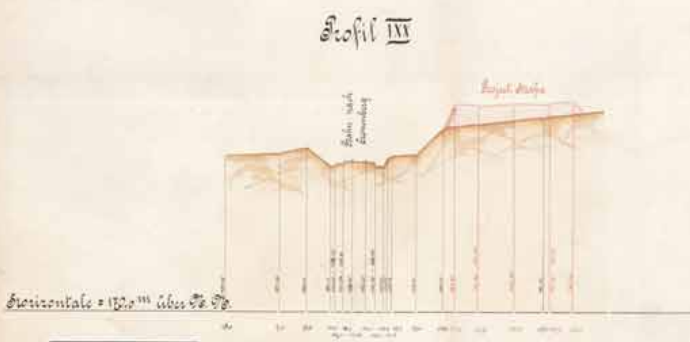
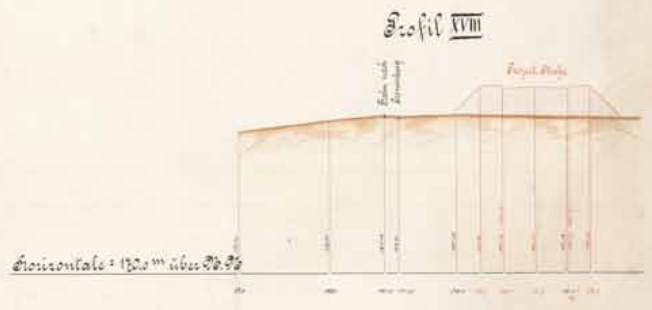
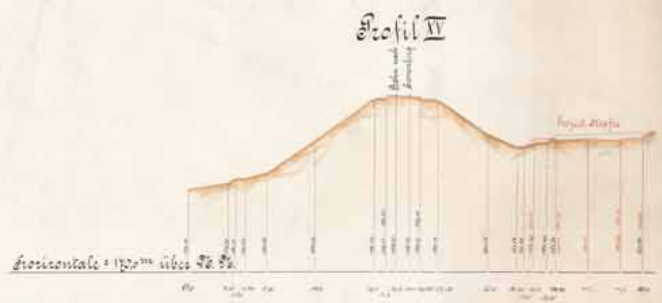
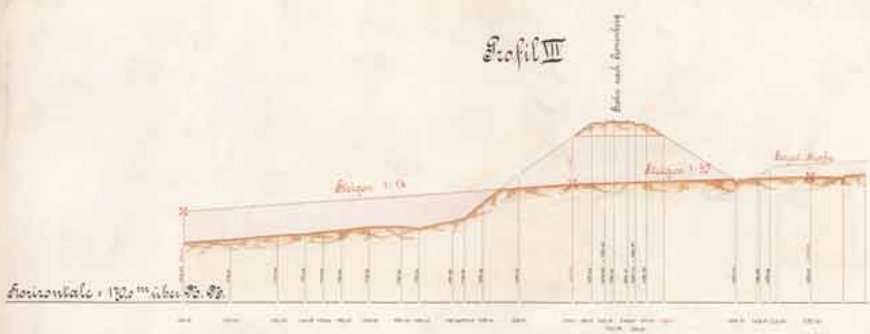


Querprofile

zu dem
am Driesberg gelegenen
Strassenproject.



Aufgenommen u. angefertigt
in Driesfeld, im Jahre 1905
Der vereidete Landmesser:
Alten

Das Projektionsmaß ist 1:250 zu sein.
Die Höhen sind auf 1/10 m abgerundet.
Die Profile sind nach dem Höhenplan
aufgestellt. Ausgelegt worden (S. 11) (S. 12).

Wasserstand und Höhen
Wasserstand: 100