










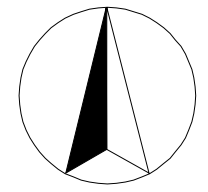


# Legende

-  versiegelte Flächen
  -  Gebäude
  -  Untersuchungsgebiet
  -  Sanierungsbereiche
  -  zu sanierende Grundstücke (Sanierungsnummern)
  -  bereits saniert
  -  wegen möglicher Bergbauschäden von der Sanierung ausgeschlossen
  -  handlungsauslösender Cadmium-Wert unterschritten
  -  Spielplatzfläche, inzwischen versiegelt (handlungsauslösender Cadmium-Wert unterschritten)
- Prüfung hinsichtlich Nutzpflanzenanbau:
-  handlungsauslösender Cadmium-Wert überschritten
  -  berücksichtigte Grundstücke ohne Befund (keine Beprobung)



Maßstab ca. 1 : 1.500  
 0 20 40 60 80 100 Meter

Erstellt: 28.10.2002, B. Pieper  
 Geprüft: 28.10.2002, C. Schöttler  
 Die digitale Kartengrundlage wurde von der Stadt Wuppertal zur Verfügung gestellt.  
 j:\201050\GIS\Zeche-Karl.apr Sanierungsplanung - Anfrage Schmitz 28.10.02

**STADT WUPPERTAL**

**Ergänzende Sanierungsuntersuchung  
 Zeche Karl I ("Beyeröhde"),  
 Wuppertal-Langerfeld**

Übersicht Sanierungsplanung



**INSTITUT FÜR  
 UMWELT-ANALYSE Projekt-GmbH**  
 Bleibfeld Tel.: (0521) 977 10-0 Fax.: 977 10-20