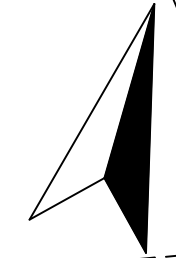


Y 2575307.121
X 5677989.963

Y 2575394.773
X 5678014.832

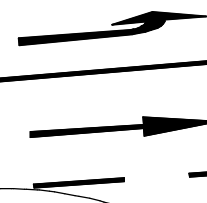
markung
Flur 47 N Vohw



5677975

5678000

Westring



3534
S 0.12
1.25
3533

S 0,12m 1,0m/1,0m
8005

90150

3552
6.85
3553
+0

S 0.12

S 0.12

Gehweg den Höhen anpassen
(nicht markieren)
Pfosten entfernen und
4 außerhalb des
Fahrradweges wieder anpassen

+0
+0
1.25
3542
3543

Goerdeler Straße


5677950

5677975

2

35

BLATT 1

Westring/Goerdeler Str. - Radverkehrsführung Lageplan	
GB 1.2	Geodaten und Verkehr
Ressort 104	Straßen und Verkehr
Abtlg. 104.2	Straßenneubau
Bearbeitet	Georges / 563 - 4362
	05.2008
 Wuppertal	
	M 1:250

Y 2575324.644
X 5677928.203

Y 2575390.650
X 5677946.931