

Einwohnerbestand am 31.12.2007

Raumbezug: Wuppertal

Zeitbezug: 31.12.2007

Anzahl Einwohner nach Quartier, Migrationstyp

	Quartier	Person ohne Migrationshint ergrund	Personen mit Migrationshint ergrund	Summe	Anteil
0	Elberfeld-Mitte	3375	2405	5780	41,6
1	Nordstadt	9681	7588	17269	43,9
2	Ostersbaum	8604	6315	14919	42,3
3	Südstadt	6014	3626	9640	37,6
4	Griffenberg	9142	2554	11696	21,8
5	Friedrichsberg	4445	2004	6449	31,1
10	Sonnborn	3043	965	4008	24,1
11	Varresbeck	2948	1428	4376	32,6
12	Nützenberg	3898	1692	5590	30,3
13	Brill	3752	662	4414	15,0
14	Arrenberg	2740	2709	5449	49,7
15	Zoo	3298	573	3871	14,8
16	Buchenhofen	58	6	64	9,4
20	Uellendahl-West	7742	1999	9741	20,5
21	Uellendahl-Ost	4881	1620	6501	24,9
22	Dönberg	4640	442	5082	8,7
23	Navigeser Straße	5501	1439	6940	20,7
24	Beek	2635	340	2975	11,4
25	Eckbusch	4123	471	4594	10,3
26	Siebeneick	2161	198	2359	8,4
30	Vohwinkel-Mitte	6919	2226	9145	24,3
31	Osterholz	2933	1129	4062	27,8
32	Tesche	2791	1120	3911	28,6
33	Schöller-Dornap	2700	291	2991	9,7
34	Lüntenbeck	992	121	1113	10,9
35	Industriestraße	171	25	196	12,8
36	Westring	3298	673	3971	16,9
37	Höhe	2801	2773	5574	49,7
38	Schrödersbusch	545	70	615	11,4
40	Cronenberg-Mitte	5998	806	6804	11,8
41	Küllenhahn	1720	126	1846	6,8
42	Hahnerberg	3714	484	4198	11,5
43	Cronenfeld	3132	921	4053	22,7
44	Berghausen	1958	232	2190	10,6
45	Sudberg	2058	149	2207	6,8

	Quartier	Person ohne Migrationshint ergrund	Personen mit Migrationshint ergrund	Summe	Anteil
46	Kohlfurth	496	52	548	9,5
50	Barmen-Mitte	2234	2429	4663	52,1
51	Friedrich-Engels-Allee	4150	3524	7674	45,9
52	Loh	3243	1192	4435	26,9
53	Clausen	2216	841	3057	27,5
54	Rott	6826	3011	9837	30,6
55	Sedansberg	6657	3805	10462	36,4
56	Hatzfeld	3387	619	4006	15,5
57	Kothen	6905	2023	8928	22,7
58	Hesselberg	1712	649	2361	27,5
59	Lichtenplatz	3530	457	3987	11,5
60	Oberbarmen-Schwarzbach	7605	6188	13793	44,9
61	Wichlinghausen-Süd	6391	3348	9739	34,4
62	Wichlinghausen-Nord	4133	1979	6112	32,4
63	Nächstebreck-Ost	4052	1025	5077	20,2
64	Nächstebreck-West	6008	2181	8189	26,6
70	Heckinghausen	8912	3674	12586	29,2
71	Heidt	5374	1935	7309	26,5
72	Hammesberg	1088	278	1366	20,4
80	Langerfeld-Mitte	3674	919	4593	20,0
81	Rauental	2543	1157	3700	31,3
82	Jesinghauser Straße	1280	577	1857	31,1
83	Hilgershöhe	1793	1570	3363	46,7
84	Löhrrlen	1046	770	1816	42,4
85	Fleute	1596	622	2218	28,0
86	Ehrenberg	2206	202	2408	8,4
87	Beyenburg-Mitte	3003	271	3274	8,3
88	Herbringhausen	2154	134	2288	5,9
90	Ronsdorf-Mitte/Nord	6932	992	7924	12,5
91	Blombach-Lohsiepen	2387	464	2851	16,3
92	Rehsiepen	947	1060	2007	52,8
93	Schenkstraße	2934	510	3444	14,8
94	Blutfinke	4323	391	4714	8,3
95	Erbschlö-Linde	750	86	836	10,3
.	Summe	256898	99117	356015	27,8









Erzeugt am 13.11.2007 um 10:30:44 Uhr

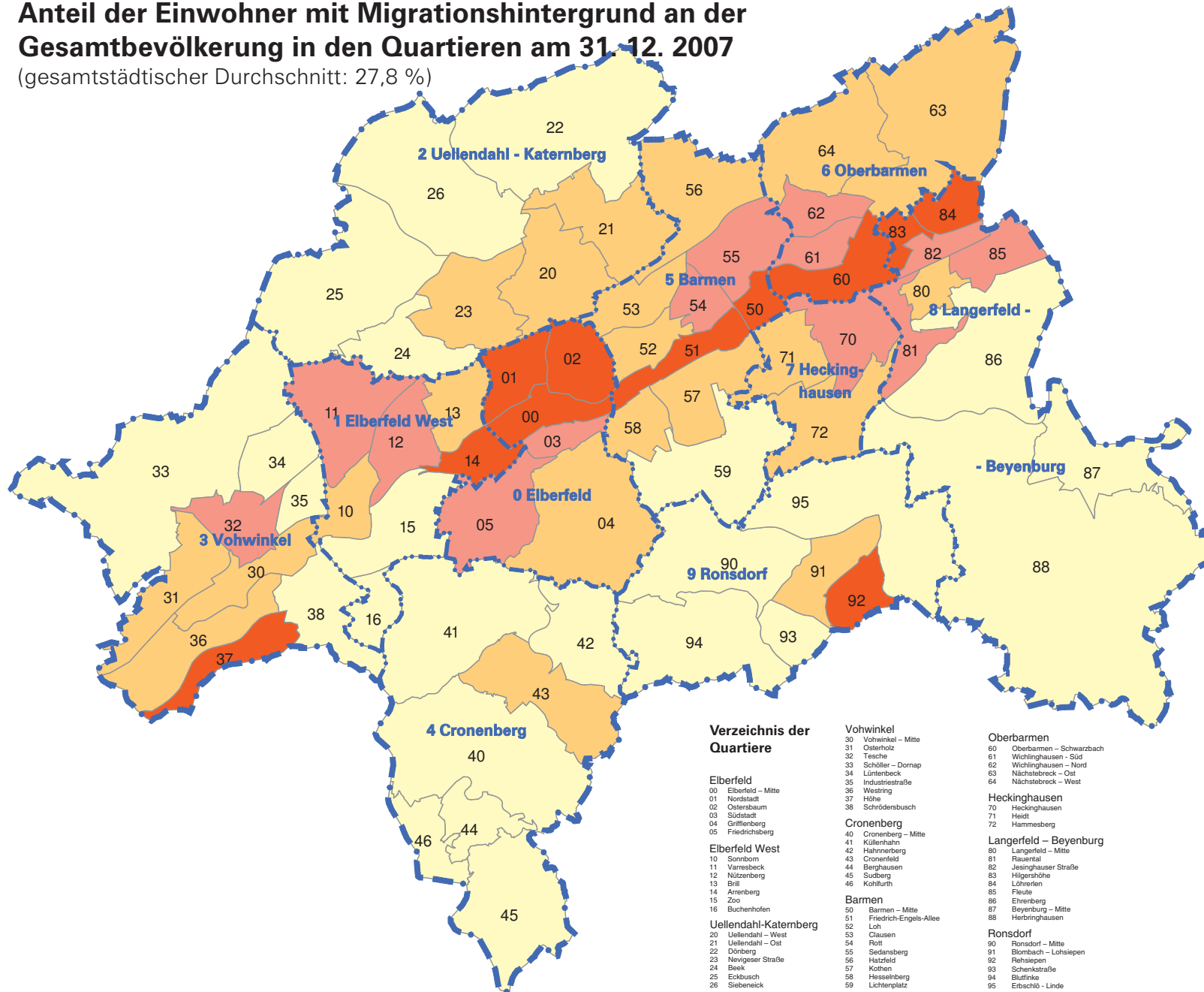
Postanschrift: Stadt Wuppertal, Der Oberbürgermeister, Statistikstelle,

Anteil der Einwohner mit Migrationshintergrund an der Gesamtbevölkerung in den Quartieren am 31. 12. 2007

(gesamtstädtischer Durchschnitt: 27,8 %)

Zeichenerklärung

-  5,9 - 14,8 %
-  14,9 - 27,8 %
-  27,9 - 40,9 %
-  41,0 - 52,8 %
-  Grenzen der Quartiere
-  51 Nummer eines Quartiers
-  Stadtgrenze
-  Stadtbezirksgrenze
- 5 Barmen** Nummer und Name des Stadtbezirks



Verzeichnis der Quartiere

Elberfeld

- 00 Elberfeld - Mitte
- 01 Nordstadt
- 02 Osterbaum
- 03 Südstadt
- 04 Grifflenberg
- 05 Friedrichsberg

Elberfeld West

- 10 Sonnborn
- 11 Varrsbeck
- 12 Nützenberg
- 13 Bril
- 14 Arenberg
- 15 Zoo
- 16 Buchenhofen

Uellendahl-Katernberg

- 20 Uellendahl - West
- 21 Uellendahl - Ost
- 22 Dörberg
- 23 Nevigser Straße
- 24 Beek
- 25 Eckbusch
- 26 Siebeneick

Vohwinkel

- 30 Vohwinkel - Mitte
- 31 Osterholz
- 32 Tesche
- 33 Schöler - Dornap
- 34 Lünenbeck
- 35 Industriestraße
- 36 Westring
- 37 Höhe
- 38 Schrödersbusch

Cronenberg

- 40 Cronenberg - Mitte
- 41 Küllenhahn
- 42 Hahnerberg
- 43 Cronenfeld
- 44 Berghausen
- 45 Sudberg
- 46 Kohlfurth

Barmen

- 50 Barmen - Mitte
- 51 Friedrich-Engels-Allee
- 52 Loh
- 53 Clausen
- 54 Rott
- 55 Bedansberg
- 56 Hatzfeld
- 57 Kolthen
- 58 Helsenberg
- 59 Lichtenplatz

Oberbarmen

- 60 Oberbarmen - Schwarzbach
- 61 Wichinghausen - Süd
- 62 Wichinghausen - Nord
- 63 Nächstebreck - Ost
- 64 Nächstebreck - West

Heckinghausen

- 70 Heckinghausen
- 71 Heidt
- 72 Hammesberg

Langerfeld - Beyenburg

- 80 Langerfeld - Mitte
- 81 Rauental
- 82 Jesinghauser Straße
- 83 Hilgershöhe
- 84 Löhrenfen
- 85 Fleute
- 86 Ehrenberg
- 87 Beyenburg - Mitte
- 88 Herbringhausen

Ronsdorf

- 90 Ronsdorf - Mitte
- 91 Blombach - Lohsleipen
- 92 Rehsleipen
- 93 Schenkstraße
- 94 Bluffke
- 95 Erbschlo - Linde

Herausgeber: Ressort Allgemeine Dienste,
Stadt Wuppertal,
Johannes-Rau-Platz 1, 42275 Wuppertal

Kartographie: Ressort Vermessung,
Katasteramt und Geodaten

Verwendungsvorbehalt:
Die Karte ist urheberrechtlich geschützt. Nachdruck und
Vervielfältigung auch in digitaler Form nur mit Genehmigung
des Ressort Vermessung, Katasteramt u. Geodaten.

M. 1 : 100 000

