






# Lageplan

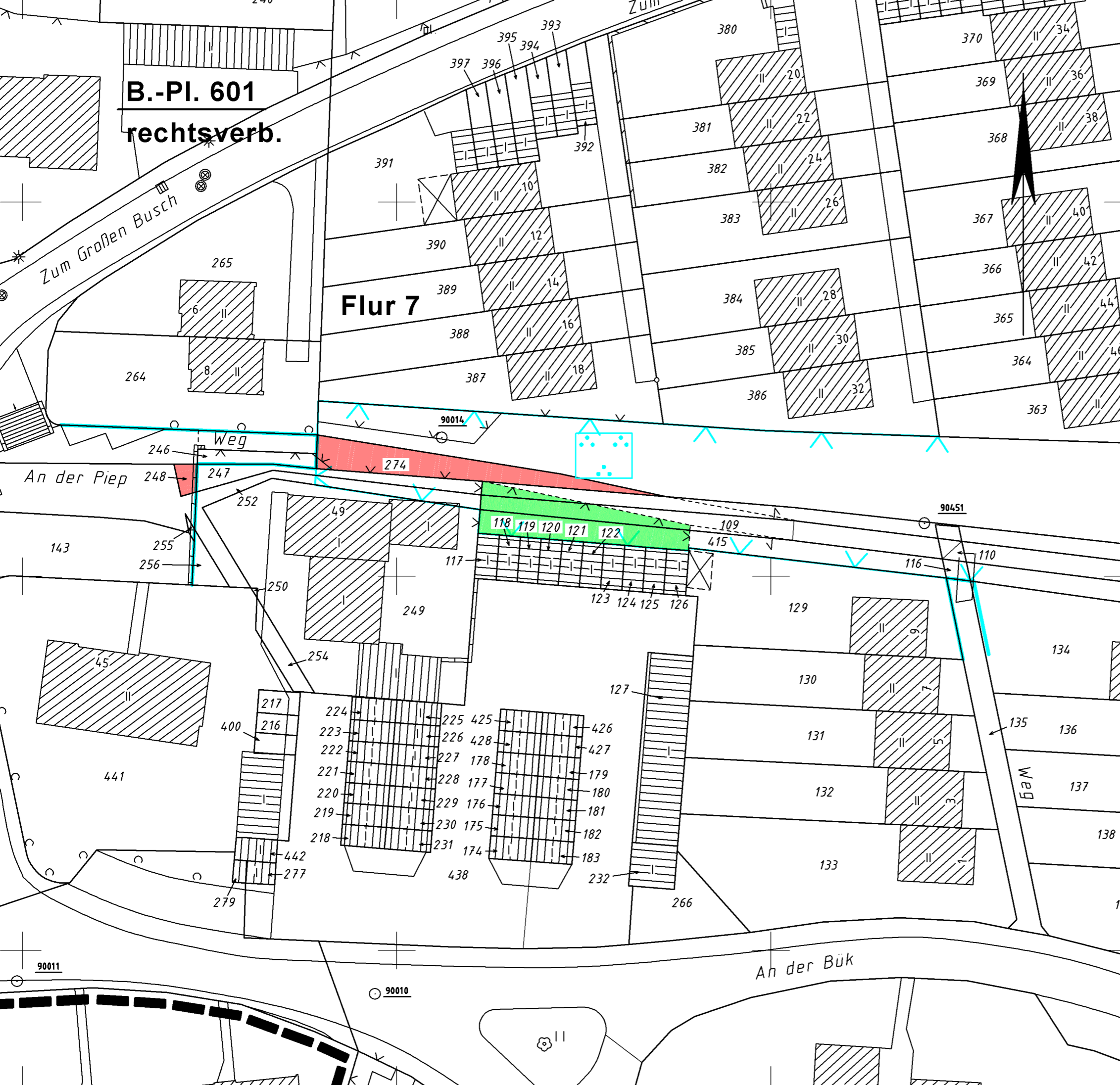
Gemarkung: Schöller  
Flur: 7  
Flurstück: 109, 248, 274 u. 415 (tlw.)  
Maßstab 1 : 500

Das gelb eingrandete Flurstück ist Eigentum von:

-  Straßenbegrenzungslinie
-  Abgrenzung Grünfläche
-  Parkanlage öffentlich
-  zu erwerbende Grundstücksfläche
-  zu veräußernde Grundstücksfläche

## Anlage 01 zur VO/0543/07

R 102.322 angefertigt und  
planungsrechtl. Eintragung  
Heim./ 27.06.2007



**B.-Pl. 601**  
**rechtsverb.**

**Flur 7**

Zum Großen Busch

An der Piep

An der Bük

Weg

Weg