

Bemerkung:




















Verkehrszahlen aus der Lärmuntersuchung B-Plan 954/Döppersberg:
 IV: Gutachten PTV 08.08.2003
 ÖV (ZOB/BAP): Angaben WSW Herr Sacre 09.12.2003

Rasterweite: 1.0m
 Rasterhöhe: 3.0m

Straßenverkehr nach RLS 90
 Schienenverkehr nach Schall 03
 Busbahnhof nach der Parkplatzlärmstudie des Bayerischen Landesamts für Umweltschutz 2003

Weitergabe sowie Vervielfältigung dieser Unterlage, Verwertung und Mitteilung ihres Inhalts ist nicht gestattet, soweit nicht ausdrücklich zugestanden. Zuwiderhandlungen verpflichten zu Schadenersatz. Alle Rechte vorbehalten

Legende :

	> -99.0 dB		Straße
	> 35.0 dB		Parkplatz
	> 40.0 dB		Schiene
	> 45.0 dB		Haus
	> 50.0 dB		Höhenpunkt
	> 55.0 dB		Höhenlinie
	> 60.0 dB		Bruchkante
	> 65.0 dB		Rechengebiet
	> 70.0 dB		
	> 75.0 dB		
	> 80.0 dB		
	> 85.0 dB		

GB 1.2 Stadtentwicklung, Bauen und Verkehr

Ressort Straßen und Verkehr

Abteilung 104.2 Straßenneubau

Bebauungsplan 1078 --- Alte Freiheit/Hofaue --- Lärmuntersuchung - vorhandene Belastung TAG

Gesehen:

Bearbeitet: 12.07.05

Maßstab:

Reichl

Golinski/Leindecker **1:500**

