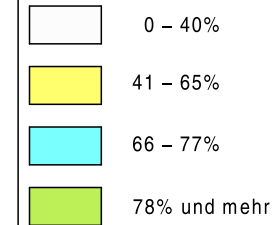


Zeichenerklärung:



2,42% Anteil der 2 bis unter 6 jährigen an der Gesamtbevölkerung

Karte 1: Versorgungsgrad in den Kindergarteneinzugsbereichen

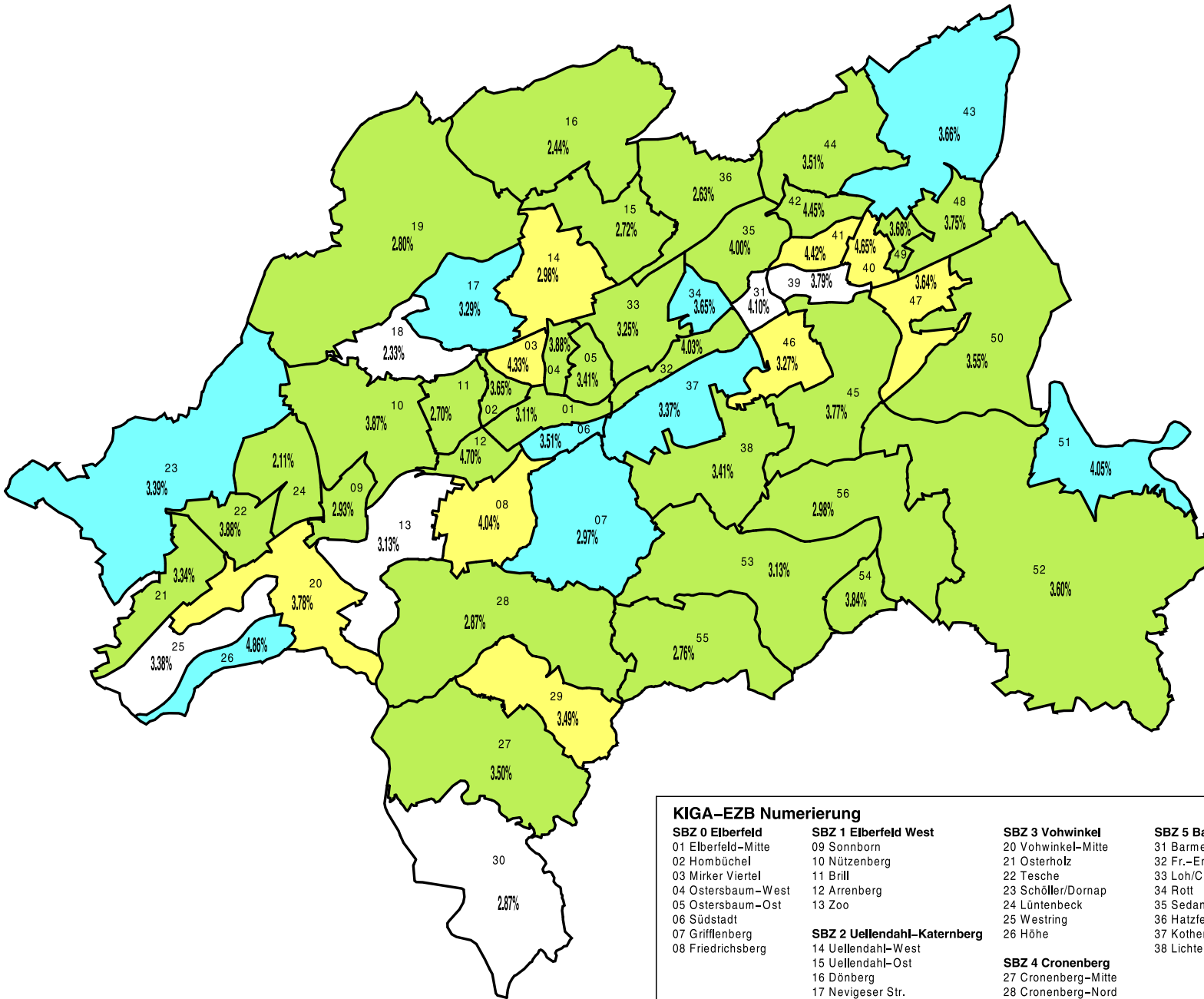

Bearbeitung: Ressort Allgemeine Dienste
Abteilung Infrastruktur, Statistik und Wahlen – 401.14
s. o.

Herausgeber: s. o.

Kartographie, Druck
und Vertrieb: s. o.

Datenstand:
30.06.2005

M. 1:100000



KIGA-EZB Numerierung

SBZ 0 Elberfeld

01 Elberfeld-Mitte
02 Hombüchel
03 Mirker Viertel
04 Ostersbaum-West
05 Ostersbaum-Ost
06 Südstadt
07 Griffenberg
08 Friedrichsberg

SBZ 1 Elberfeld West

09 Sonnborn
10 Nützenberg
11 Brill
12 Arrenberg
13 Zoo

SBZ 2 Uellendahl-Katernberg

14 Uellendahl-West
15 Uellendahl-Ost
16 Dönberg
17 Nevigeser Str.
18 Beek
19 Eckbusch/Siebeneick

SBZ 3 Vohwinkel

20 Vohwinkel-Mitte
21 Osterholz
22 Tesche
23 Schöller/Dornap
24 Lüntenbeck
25 Westring
26 Höhe

SBZ 4 Cronenberg

27 Cronenberg-Mitte
28 Cronenberg-Nord
29 Cronenberg-Mastweg
30 Cronenberg-Süd

SBZ 5 Barmen

31 Barmen-Mitte
32 Fr.-Engels-Allee
33 Loh/Clausen
34 Rott
35 Sedansberg
36 Hatzfeld
37 Kothen/Hesselberg
38 Lichtenplatz

SBZ 6 Oberbarmen

39 Oberbarmen-Mitte
40 Schwarzbach
41 Wichlinghausen-Süd
42 Wichlinghausen-Nord
43 Nächstebreck-Ost
44 Nächstebreck-West

SBZ 7 Heckinghausen

45 Heckinghausen-Ost
46 Heidt

SBZ 8 Langerfeld-Beyenburg

47 Langerfeld-Mitte
48 Langerfeld-Nord
49 Hilgershöhe
50 Fleute/Ehrenberg
51 Beyenburg-Mitte
52 Herbringhausen

SBZ 9 Ronsdorf

53 Ronsdorf-Mitte
54 Rehsiepen
55 Blutfinke
56 Erbschlö-Linde