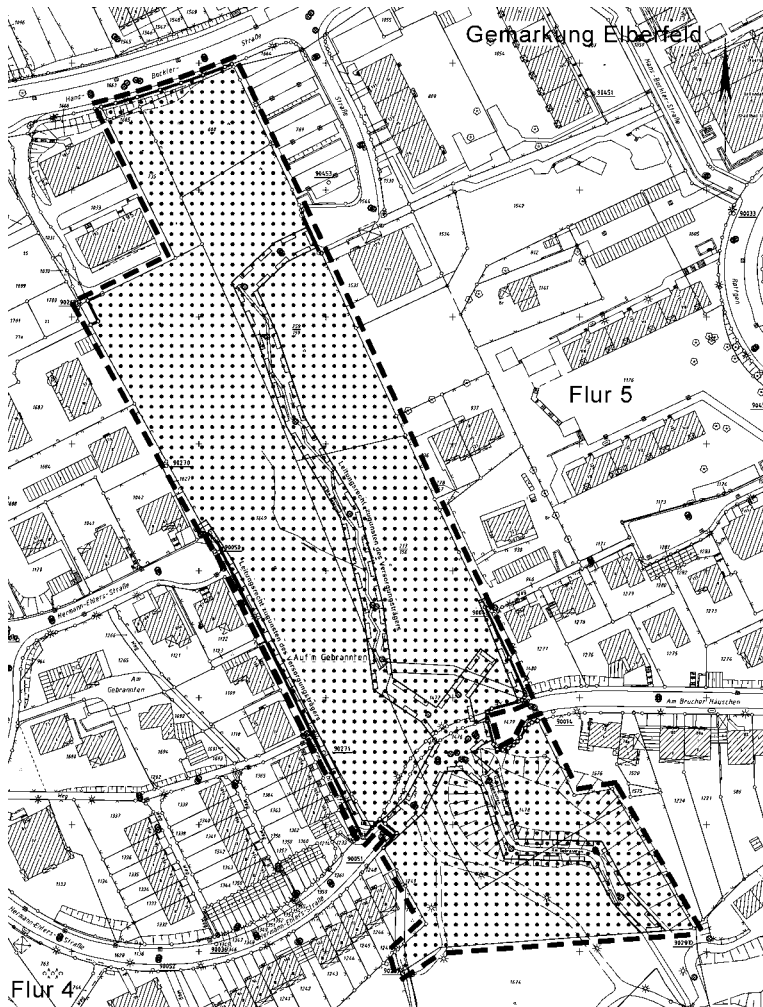


**Sammelverfahren zur Sicherung von Waldflächen**  
**Änderung der Bebauungspläne Nr. 834 - Hans-Böckler-Str.**  
**223 – Bergerheide**  
**297/297B – Dasnöckel**  
**-Aufstellungs- und Offenlegungsbeschluss-**



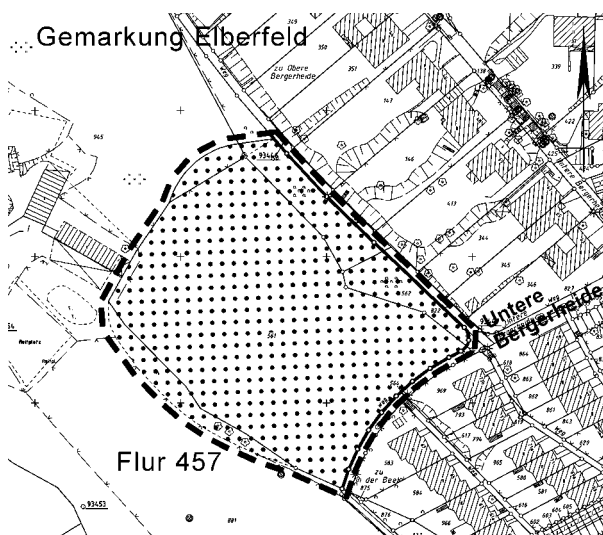
Stadtbezirk:  
Uellendahl – Katernberg

Waldfläche südlich der  
Hans-Böckler-Straße,  
östlich der Wohnsiedlung  
Hermann-Ehlers-Straße und  
westlich der Wohnsiedlung Röttgen  
und Am Brucher Häuschen

1. Änderung im Teilbereich des  
Bebauungsplanes Nr. 834  
- Hans-Böckler-Straße -

zuletzt rechtsverbindlich bekannt  
gemacht am 16.11.2000

Änderung von Grünfläche - Parkanlage  
in Fläche für Wald



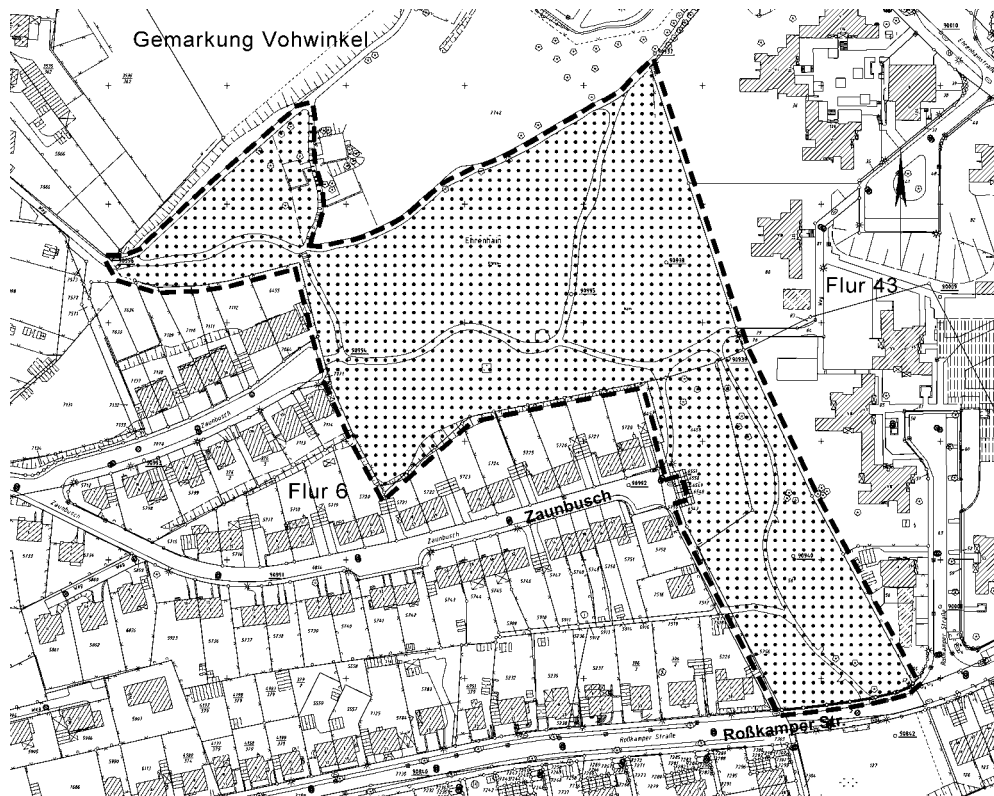
Stadtbezirk:  
Uellendahl – Katernberg

Waldfläche südwestlich der Grundstücke  
Untere Bergerheide 63 - 69, Obere  
Bergerheide 44 - 48 und nordwestlich  
der Grundstücke  
In der Beek 67 und 73 b.

3. Änderung im Teilbereich des  
Bebauungsplanes Nr. 223  
- Bergerheide -

zuletzt rechtsverbindlich bekannt  
gemacht am 28.10.1977

Änderung von Grünfläche - Parkanlage  
in Fläche für Wald



Stadtbezirk: Vohwinkel

Waldfläche Grenze der Siedlung Zaubusch, nördlich Roßkamper Straße, westlich der Siedlung Ehrenhainstraße, im Norden begrenzt durch die im B-Plan 297 B festgesetzte Spielplatzfläche und den an sie anschließenden Weg

3. Änderung im Teilbereich des Bebauungsplanes 297 – Dasnöckel und
4. Änderung im Teilbereich des Bebauungsplanes 297 B – Dasnöckel –

297: zuletzt rechtsverbindlich bekannt gemacht am 26.10.1979

297 B: zuletzt rechtsverbindlich bekannt gemacht am 29.07.1988

Änderung von Grünfläche - Parkanlage/Spielplatz in Fläche für Wald

## Legende:

### 1.0 RECHTSGRUNDLAGEN


Baugesetzbuch (BauGB) in der Fassung der Bekanntmachung vom 27.08.1997 (BGBl. I S. 2141, ber. 1998 I S. 137), zuletzt geändert am 21.06.2005 (BGBl. IS. 1818).


Baunutzungsverordnung (BauNVO) in der Fassung der Bekanntmachung vom 23.01.1990 (BGBl. I S. 132), zuletzt geändert am 22.04.1993 (BGBl. I S. 466).

Planzeichenverordnung (PlanV) vom 18.12.1990 (BGBl. I S. 59).

Landeswassergesetz (LWG NW) in der Fassung der Bekanntmachung vom 25.06.1995 (GV NW. S. 926), zuletzt geändert am 03.05.2005 (GV. NRW. S. 463)

### 2.0 ERLÄUTERUNGEN VON PLANZEICHEN

 Grenze des Geltungsbereiches (§9(7) BauGB)

 Wald (§9(1)18b BauGB)

 Straßenbegrenzungslinie (§9(1)11 BauGB)