












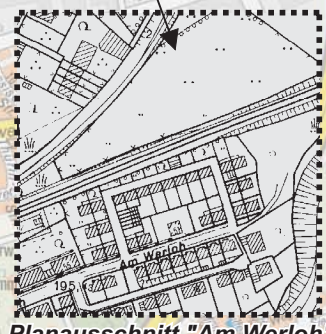
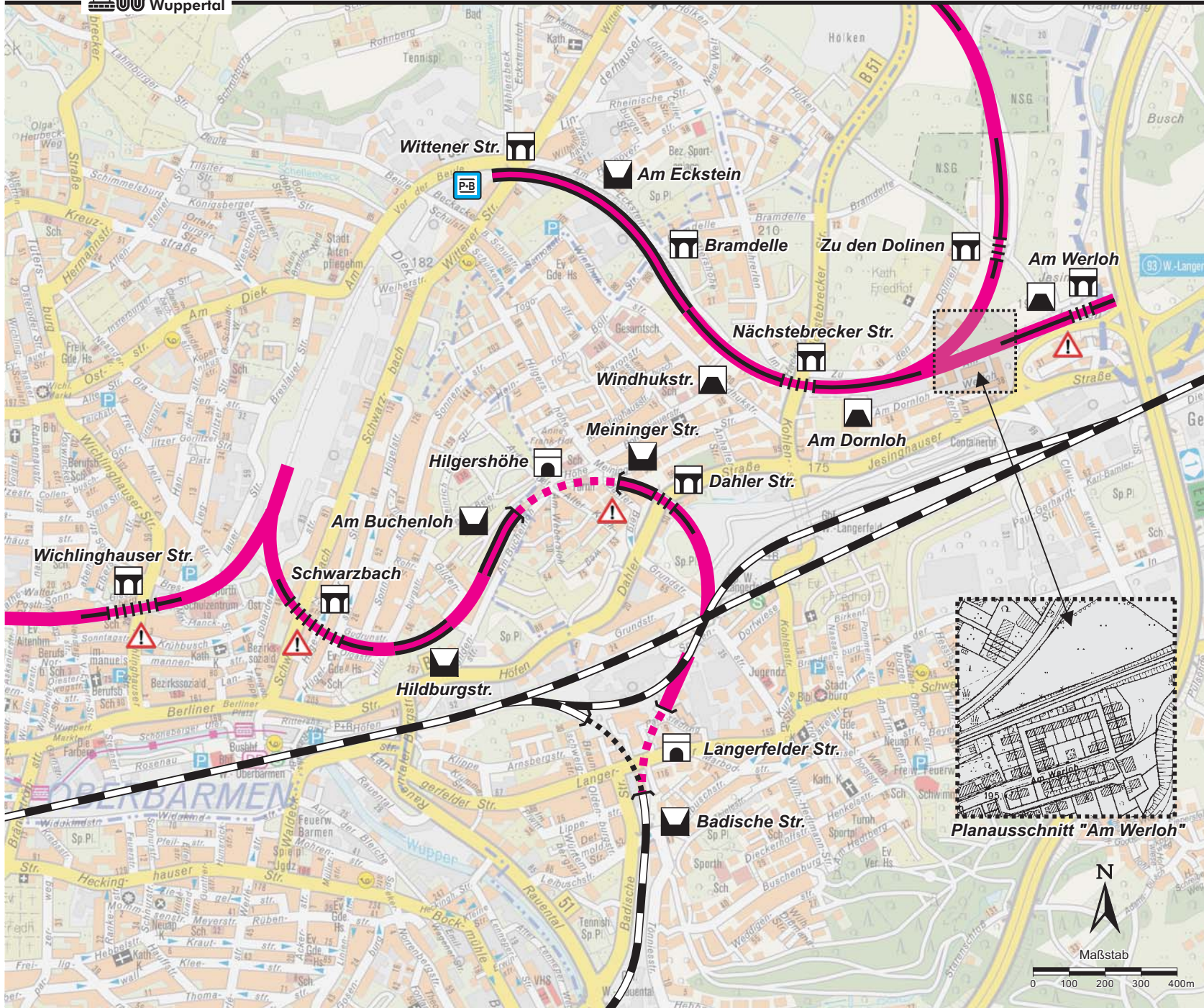


Bahntrassen im Ortsteil Langerfeld

Legende

-  Strecke in Betrieb
-  Tunnel
- stillgelegte Strecken:
-  ebenes Profil
-  Damm
-  Einschnitt
-  Brücke / Viadukt
-  Tunnel
-  Damm
-  Einschnitt
-  Brücke / Viadukt
-  Tunnel
-  Gefahrenstelle
-  Parkplatz für Radwanderer



Stadt Wuppertal
Der Oberbürgermeister
GB1.2 Stadtentwicklung, Geodaten u. Verkehr

R101.11 Wirtschafts entw. u. Gewerbeplanung
Projekt:
Bahntrassen im Ortsteil Langerfeld

Anlage zur Drucksache VO-1079-05

Maßstab:	Bearbeitet:	Gezeichnet:	Datum:
	Knippschild	Hecker	Okt. 2005

Plan-Nr.: 101.02/alle daten/sonstiges/ von hecker für knippschild/ bahntrassen in langerfeld_hec-2005-09-26.cdr