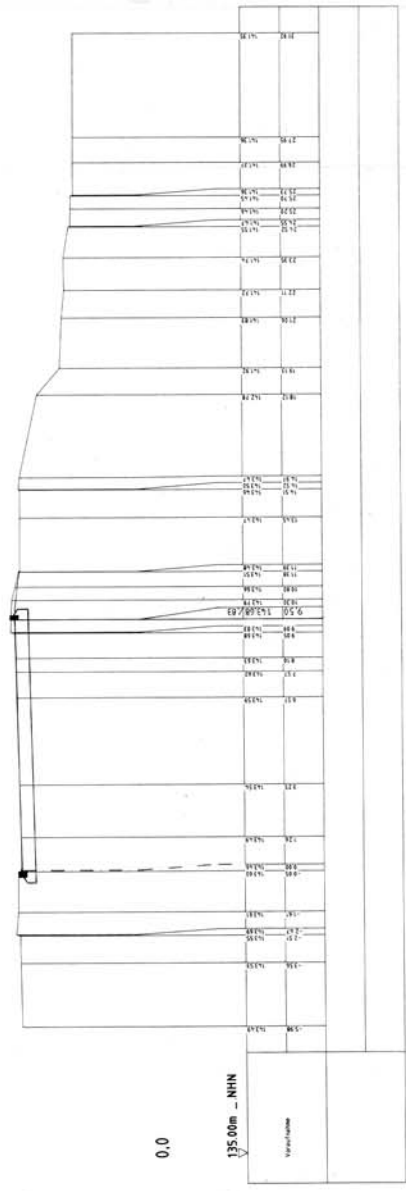
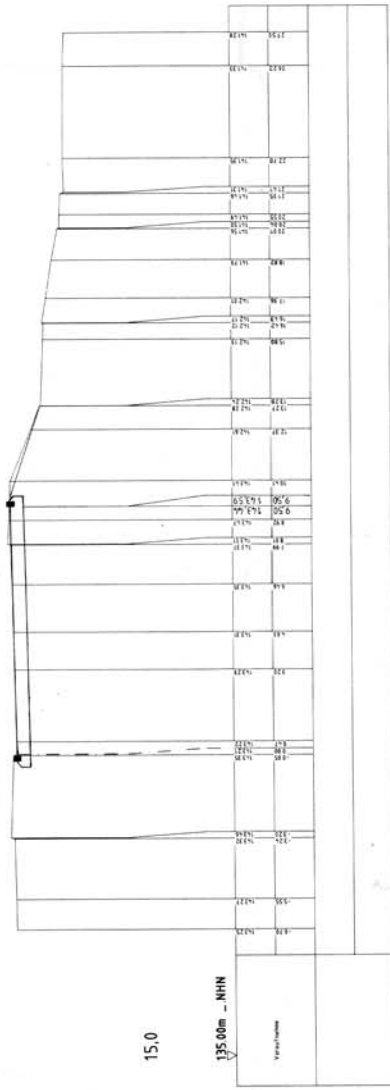
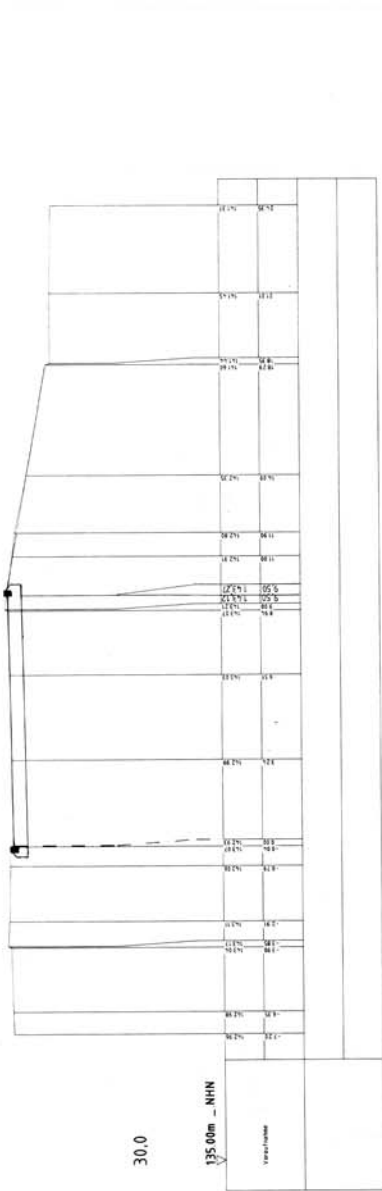


Hinweis:
 Eventueller Papierverzug ist am Quadratnetz zu überprüfen
 Weitergabe sowie Vervielfältigung dieser Unterlagen, Verwertung und Mitteilung
 ihres Inhalts ist nicht gestattet, so weit nicht ausdrücklich zugestanden.
 Zwischenhandlungen verpflichten zu Schadenersatz.
 Alle Rechte vorbehalten.



| | |
|---|---------|
| Anlage | |
| Geschäftsbereich 1.2. Stadtentwicklung, Bauen und Verkehr | |
| Ressort Straßen und Verkehr | |
| Abr. 104.2 Straßenbau | |
| Objekt | 104.2 |
| Blatt | 4/04 |
| Stand | 01.2015 |

| | |
|--|---------|
| Anlage | |
| Geschäftsbereich 1.1. Umwelt, Grünflächen und Geodaten | |
| Ressort Vermessung, Katasteramt und Geodaten | |
| Abr. 102.1 Stachvermessung | |
| Objekt | 104.2 |
| Blatt | 4/04 |
| Stand | 01.2015 |

| | |
|--|---------|
| Anlage | |
| Geschäftsbereich 1.1. Umwelt, Grünflächen und Geodaten | |
| Ressort Vermessung, Katasteramt und Geodaten | |
| Abr. 102.1 Stachvermessung | |
| Objekt | 104.2 |
| Blatt | 4/04 |
| Stand | 01.2015 |

| | |
|--|---------|
| Anlage | |
| Geschäftsbereich 1.1. Umwelt, Grünflächen und Geodaten | |
| Ressort Vermessung, Katasteramt und Geodaten | |
| Abr. 102.1 Stachvermessung | |
| Objekt | 104.2 |
| Blatt | 4/04 |
| Stand | 01.2015 |

Bundesallee
 Querprofil
 Stadt Wuppertal
 W-600/24