










Legende:

-  Geltungsbereich
-  Flächen für Eisenbahnanlagen
-  Verkehrsflächen (§9(1)11 BauGB)
-  Straßenbegrenzungslinie
-  Mit Geh- (Gr), Fahr-(Fr) oder Leitungsrechten (Lr) zu belastende Flächen (§9(1)21 BauGB)
-  offene Bauweise (§22(2)BauNVO)
-  Baugrenzen (§23(3)BauNVO)
-  WA Allgemeines Wohngebiet (§4 BauNVO)
-  MI Mischgebiet (§6 BauNVO)



STADT WUPPERTAL

Ressort für Stadtentwicklung
und Stadtplanung R101.22

Bebauungsplan Nr.: 1041
- Cronenfeld / Vonkeln -