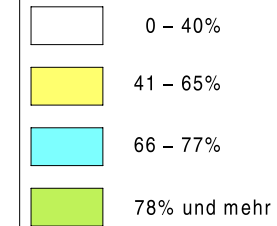


Zeichenerklärung:

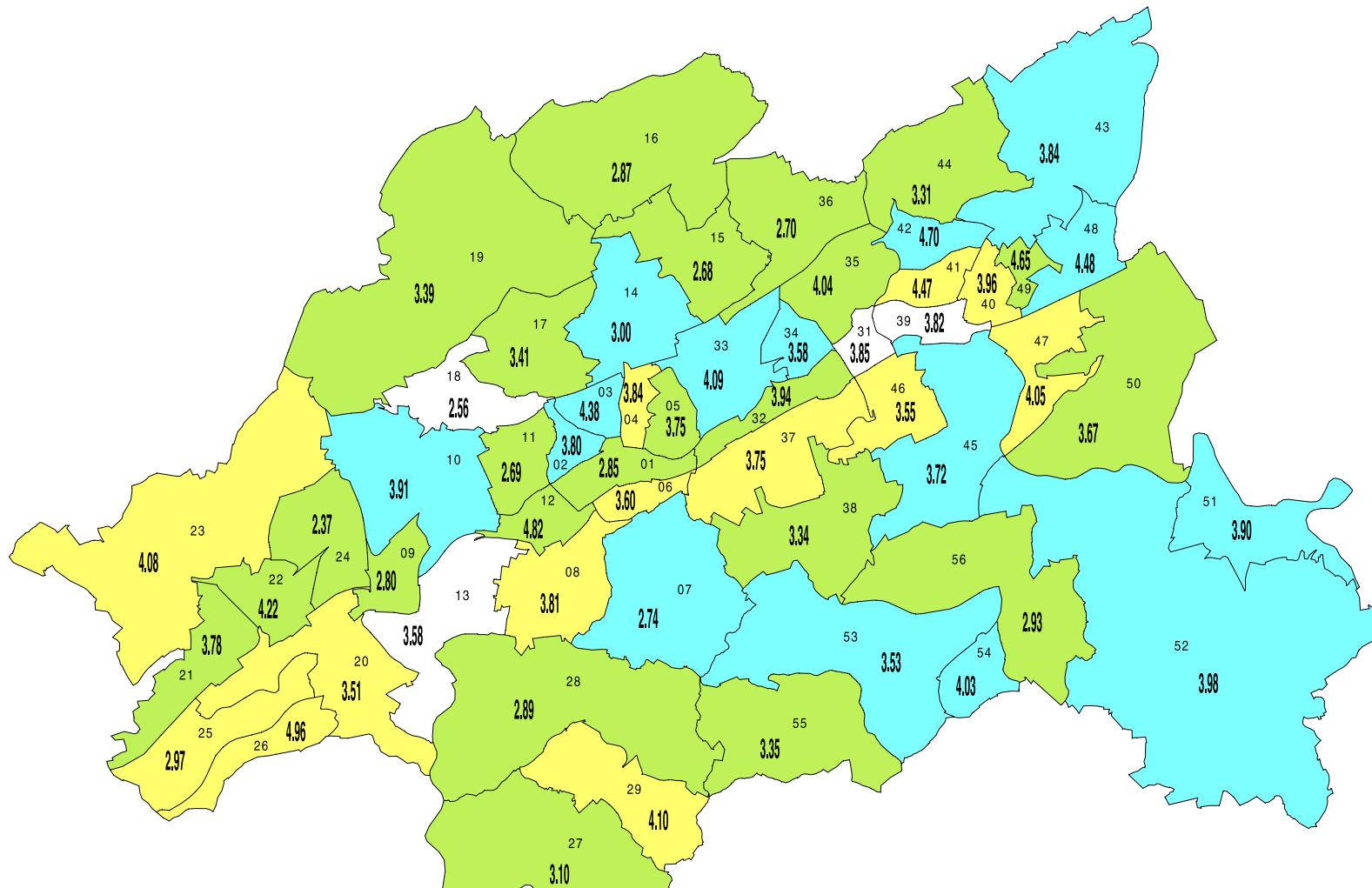


**2,42%** Anteil der 2 bis unter 6jährigen  
an der Gesamtbevölkerung

## Karte 1: Versorgungsgrad in den Kindergarten- einzugsbereichen

 Bearbeitung: Ressort Allgemeine Dienste  
Abteilung Infrastruktur, Statistik und Wahlen – 401.14  
Herausgeber: s. o.

 Kartographie, Druck  
und Vertrieb: s. o.

 Verwendungsvorbehalt:  
Diese Karte ist urheberrechtlich geschützt. Nachdruck oder sonstige  
Vervielfältigungen, auch in digitaler Form, nur mit Genehmigung des  
Ressort Allgemeine Dienste.

 Datenstand: M. 1:100000  
30.06.2003


### KIGA-EZB Numerierung

**SBZ 0 Elberfeld**

 01 Elberfeld-Mitte  
02 Hombüchel  
03 Mirker Viertel  
04 Ostersbaum-West  
05 Ostersbaum-Ost  
06 Südstadt  
07 Griffenberg  
08 Friedrichsberg

**SBZ 1 Elberfeld West**

 09 Sonnborn  
10 Nützenberg  
11 Brill  
12 Arrenberg  
13 Zoo

**SBZ 2 Uellendahl-Katernberg**

 14 Uellendahl-West  
15 Uellendahl-Ost  
16 Dönberg  
17 Nevigeser Str.  
18 Beek  
19 Eckbusch/Siebeneick

**SBZ 3 Vohwinkel**

 20 Vohwinkel-Mitte  
21 Osterholz  
22 Tesche  
23 Schölller/Dornap  
24 Lüntenberg  
25 Westring  
26 Höhe

**SBZ 4 Cronenberg**

 27 Cronenberg-Mitte  
28 Cronenberg-Nord  
29 Cronenberg-Mastweg  
30 Cronenberg-Süd

**SBZ 5 Barmen**

 31 Barmen-Mitte  
32 Fr.-Engels-Allee  
33 Loh/Clausen  
34 Rott  
35 Sedansberg  
36 Hatzfeld  
37 Kothen/HesseInberg  
38 Lichtenplatz

**SBZ 6 Oberbarmen**

 39 Oberbarmen-Mitte  
40 Schwarzbach  
41 Wichlinghausen-Süd  
42 Wichlinghausen-Nord  
43 Nächstebreck-Ost  
44 Nächstebreck-West

**SBZ 7 Heckinghausen**

 45 Heckinghausen-Ost  
46 Heidt

**SBZ 8 Langerfeld-Beyenburg**

 47 Langerfeld-Mitte  
48 Langerfeld-Nord  
49 Hilgershöhe  
50 Fleute/Ehrenberg  
51 Beyenburg-Mitte  
52 Herbringhausen

**SBZ 9 Ronsdorf**

 53 Ronsdorf-Mitte  
54 Rehsiepen  
55 Blutfinke  
56 Erbschlö-Linde