


# "Leitlinie Wupper" Helene-Stöcker-Ufer (Wupperpromenade)



Darstellung



Luftplan  
M. 1:5000



Blick Promenade



Blick Naturufer



Materialpalette



Schnitt A-B  
M. 1:150

## Helene-Stöcker-Ufer

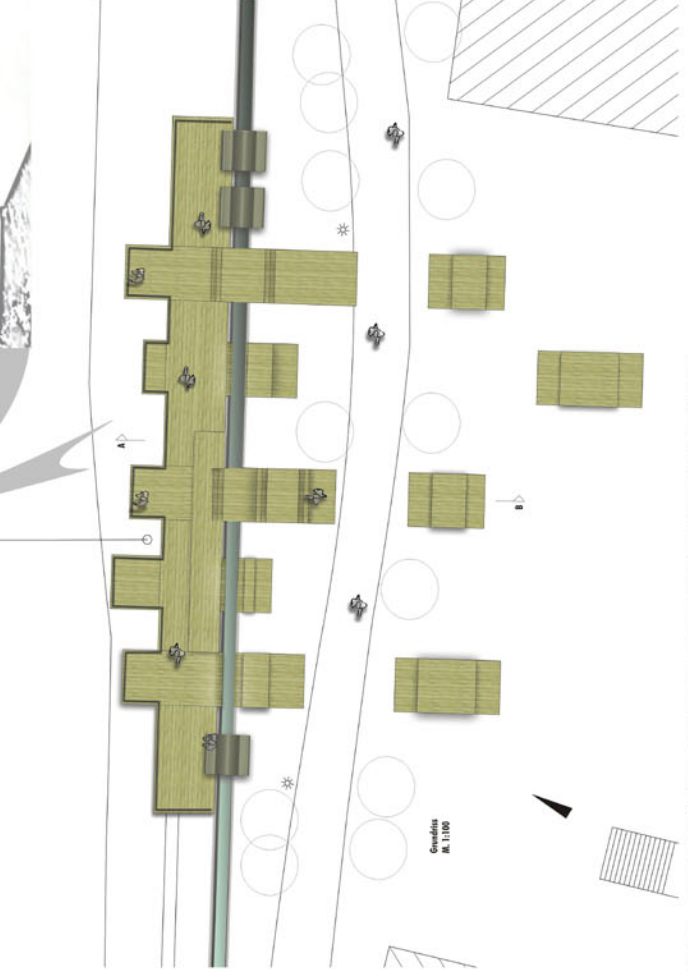
Die Promenade ist ein linearer, städtebaulicher Verbindungsweg, der die Helene-Stöcker-Ufer mit dem Naturufer verbindet. Der Weg wird durch die Bepflanzung und die Gestaltung der Uferbereiche sowie durch die Gestaltung der öffentlichen Plätze, die an den Ufern angeordnet sind, bestimmt.

Die Planung der Promenade ist ein Prozess, der die Bedürfnisse der Nutzer, die Gestaltung der Uferbereiche und die Anforderungen der Stadtverwaltung berücksichtigt. Die Planung ist ein iterativer Prozess, der die Bedürfnisse der Nutzer, die Gestaltung der Uferbereiche und die Anforderungen der Stadtverwaltung berücksichtigt.

Die Promenade ist ein linearer, städtebaulicher Verbindungsweg, der die Helene-Stöcker-Ufer mit dem Naturufer verbindet. Der Weg wird durch die Bepflanzung und die Gestaltung der Uferbereiche sowie durch die Gestaltung der öffentlichen Plätze, die an den Ufern angeordnet sind, bestimmt.

Die Promenade ist ein linearer, städtebaulicher Verbindungsweg, der die Helene-Stöcker-Ufer mit dem Naturufer verbindet. Der Weg wird durch die Bepflanzung und die Gestaltung der Uferbereiche sowie durch die Gestaltung der öffentlichen Plätze, die an den Ufern angeordnet sind, bestimmt.

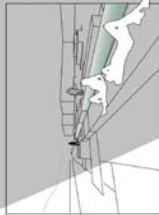
Die Promenade ist ein linearer, städtebaulicher Verbindungsweg, der die Helene-Stöcker-Ufer mit dem Naturufer verbindet. Der Weg wird durch die Bepflanzung und die Gestaltung der Uferbereiche sowie durch die Gestaltung der öffentlichen Plätze, die an den Ufern angeordnet sind, bestimmt.



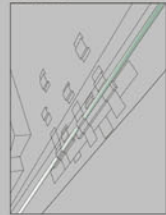
Grundriss  
M. 1:1000



Blick Naturufer



Blick Wupper



Blick Promenade



Blick Stadthaus