

"Leitlinie Wupper" Kluse, Matagalpa Ufer (Wupperbalkone)



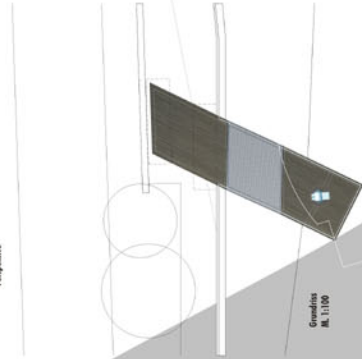
Perspektive

Wupperbalkone Entwurf

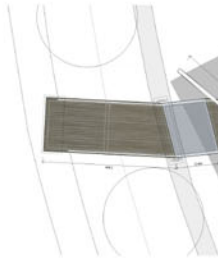
Die Ausrichtung der Balkone quer zur Wupper ermöglicht es nicht nur den Fluss besser zu nutzen, sondern auch die städtebauliche Belebung und sich selbst zu beobachten. Die Balkone sind so angeordnet, dass sie sich über den gesamten Verlauf der Wupper erstrecken und somit einen guten Überblick über die gesamte Wupper bieten. Die Balkone sind so angeordnet, dass sie sich über den gesamten Verlauf der Wupper erstrecken und somit einen guten Überblick über die gesamte Wupper bieten.

Konzeption

Die gesamte Konzeption des Balkons ist eine geschlossene, kompakte Form, die sich über den gesamten Verlauf der Wupper erstrecken und somit einen guten Überblick über die gesamte Wupper bieten. Die Balkone sind so angeordnet, dass sie sich über den gesamten Verlauf der Wupper erstrecken und somit einen guten Überblick über die gesamte Wupper bieten.



Gemeinschaft M. 11/100





Gemeinschaft M. 11/100



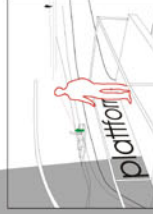
Wupper

Scheitel M. 11/100



Lageplan M. 11/100

MATAGALPA UFER



Die Balkone sind so angeordnet, dass sie sich über den gesamten Verlauf der Wupper erstrecken und somit einen guten Überblick über die gesamte Wupper bieten.

In der Gestaltung der Balkone sind die Bedürfnisse der Nutzer zu berücksichtigen. Die Balkone sind so angeordnet, dass sie sich über den gesamten Verlauf der Wupper erstrecken und somit einen guten Überblick über die gesamte Wupper bieten.

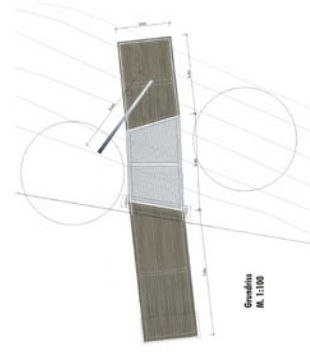
Die Balkone sind so angeordnet, dass sie sich über den gesamten Verlauf der Wupper erstrecken und somit einen guten Überblick über die gesamte Wupper bieten.



Perspektive



Perspektive



Gemeinschaft M. 11/100

Fremde Kluse

Der Prozess der städtebaulichen Regenerierung und der städtebaulichen Belebung wird durch die Kluse, die sich über den gesamten Verlauf der Wupper erstrecken und somit einen guten Überblick über die gesamte Wupper bieten. Die Kluse ist so angeordnet, dass sie sich über den gesamten Verlauf der Wupper erstrecken und somit einen guten Überblick über die gesamte Wupper bieten.