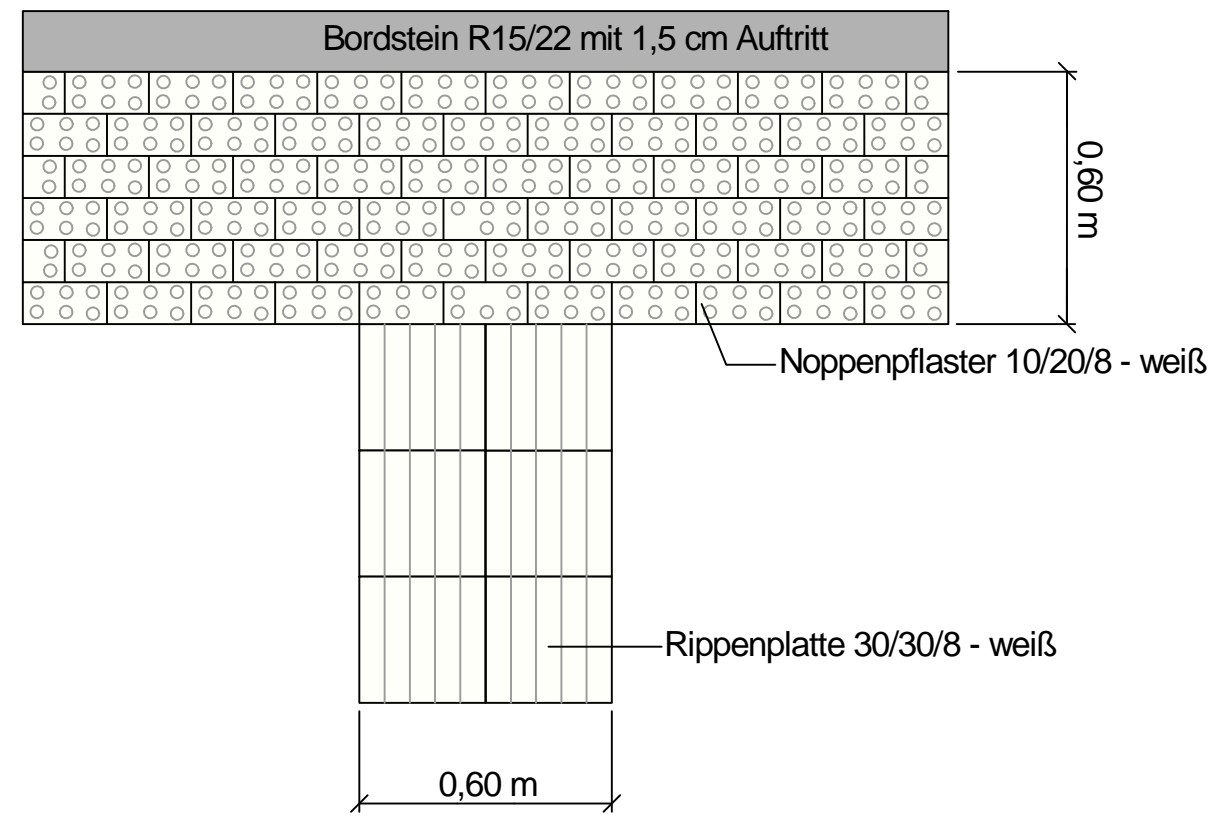
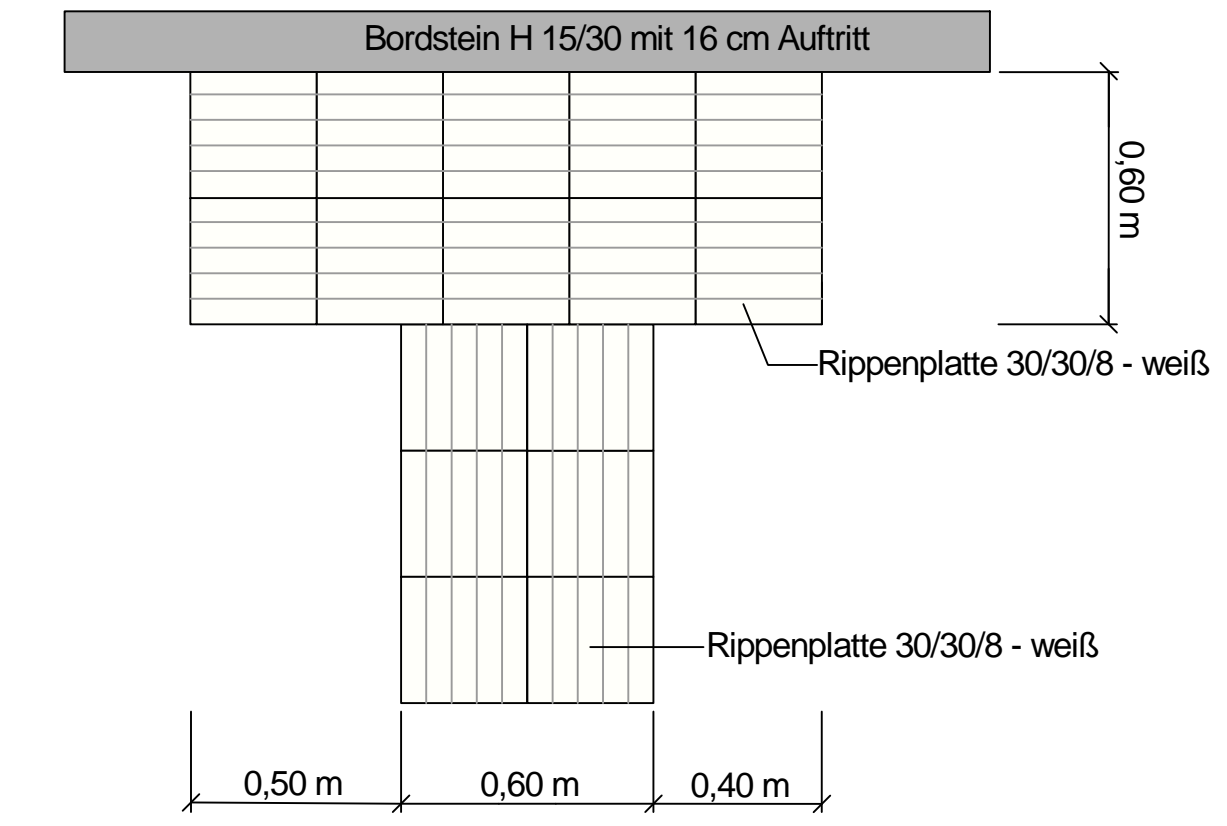


Prinzipskizze Fußgängerquerung



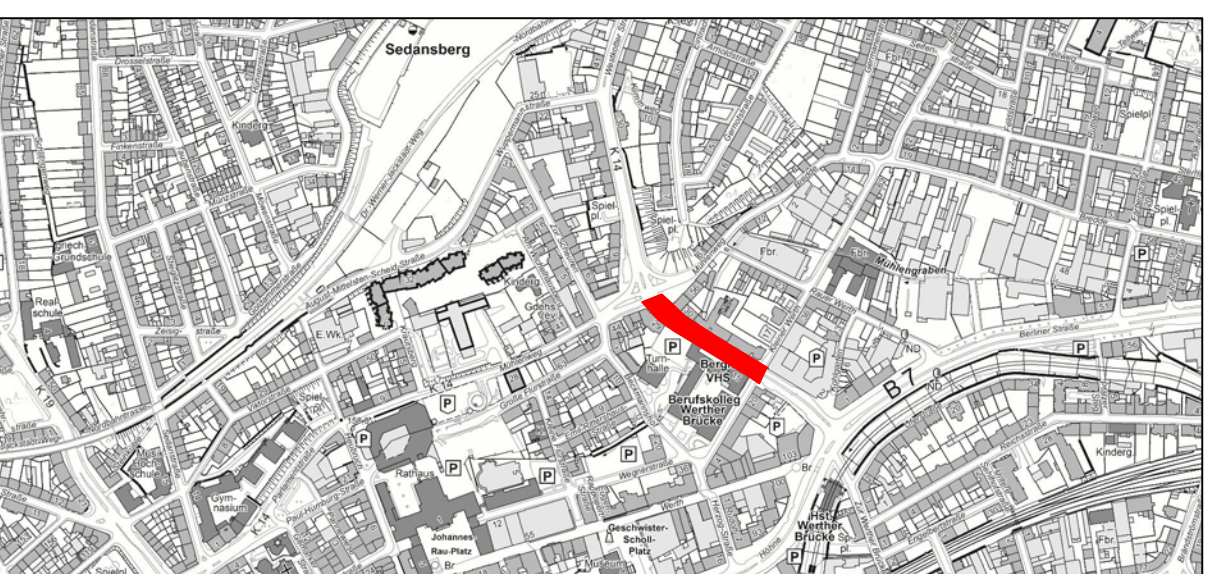
Prinzipskizze Einstiegsfeld



Kanaldaten aus Planauskunft WSW vom XX.XX.202X

- Regenwasser
- Regenwasser privat
- Schmutzwasser
- Schmutzwasser privat
- Mischwasser
- Mischwasser privat
- Bachverrohrung
- Bachverrohrung privat

- Vollausbau Gehweg
- Deckenerneuerung
- Markierung Bestand
- Markierung neu
- Demarkierung
- Bordstein H15x25
- Bordstein R15x22
- Bordstein T8x20
- Bordsteinabsenkung
- Flurstücksgrenzen
- Sinkkasten neu



Index	Änderung	Datum	Verf.	Gezeichnet

Wuppertal
 Ressort Straßen- und Verkehr
 Abteilung 194 - Straßen- und Verkehrsplanung
 Stadt Wuppertal, Johannes-Rau-Platz 1, 42775 Wuppertal

Geschäftsbereich 1 - Stadtgrün, Mobilität, Umwelt und Geodaten
 Ressort Straßen und Verkehr

Bachstraße
 Projekt: **Lageplan**
 Maßstab: 1:250
 Bemerkung: RVK - Handlungsachse 19 Lückenschluss B 7 / Westkotter Straße
 Geodätische Grundlagen: ...
 Auftragsnummer: 102/01
O-3061/15

- Markierung Bestand**
- Markierung neu
 - Demarkierung
 - Flächenmarkierung rot
 - Verkehrszeichen Bestand
 - Verkehrszeichen neu
 - Verkehrszeichen Abbau
- Ausführungshinweise Markierung:**
- Markieren beachten sich wenn nicht anders angegeben auf die Mittelachse der Markierung
 - Bordstein gemäß R15 x 22, H = 4,00 cm Standardlänge 2,00 m
 - Bordstein-Rückseite gemäß R15 x 22, H = 1,30 m, B = 1,00 m
 - Pfostenabstand = 1,50 m
 - Spalte der in Führung streifen: Pflaster 0,10 m vor Halteband
 - Spalte der in Führung streifen: Bordstein bei einer Spalte des Abbiegebandes
- Ausführungshinweise Beschilderung:**
- keine Schilderung durch die Aufstellung, insbesondere auf anderen Verkehrszeichen oder Lichtzeichenanlagen
 - Verkehrszeichen (z.B. B) mindestens 2,00 m über Straßenniveau, an Radwegen 2,20 m
 - Schilderhöhe auf Fahrbahn 0,25 m, sonstfalls weniger als 0,30 m
 - Längliche Umgehungsanlagen im Bereich von Laternen, Mülltonnen oder sonstiger Straßenausstattung sind zu vermeiden
 - Verkehrszeichen sind relative Sicht zu berücksichtigen, wenn die Maße keine Funktion für neue Beschilderung haben