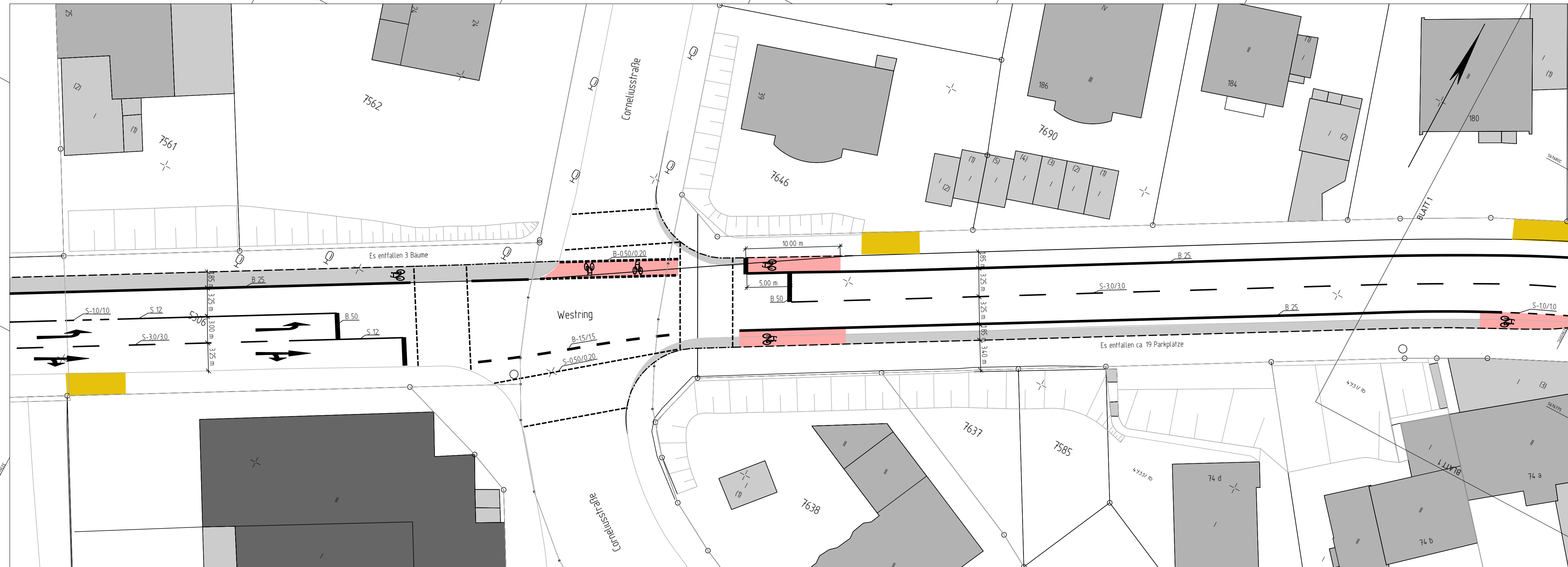


Y 32364875.645
X 5676732.947






Y 32365032.944
X 5676816.868



Y 32364905.935
X 5676676.173

Y 32365063.234
X 5676760.094

Legende:

-  Bauliche Änderung der Fahrbahnrandlinie
-  Überfahrt
-  Konfliktfläche Radverkehr
-  Hochbord H 15x25 +12cm
-  Rundbord R 15x22 +1,5cm

Index	Änderung	Datum	erstellt	gesehen

Bauherr:  Ressort Straßen und Verkehr Abteilung 104.5 - Straßen- und Verkehrsplanung Stadt Wuppertal, Johannes-Rau-Platz 1, 42275 Wuppertal	bearbeitet/erstellt: 01.2021 / Pütz gesehen: 01.2021 / Stüben-Lierzer	gesehen: 01.2021 / Dr. Betz
--	--	--------------------------------

Ausfertigung: (....) Anlage: (....)

Geschäftsbereich 1 - Stadtgrün, Mobilität, Umwelt und Geodaten Ressort Straßen und Verkehr		
Abteilung 104.5 Zur Ausführung genehmigt	Abteilung 104.11 Anordnungs-Nr.: Die vorbezeichnete Maßnahme wird hiermit gem. § 45 (3) SVO angeordnet. Ich bitte die Maßnahme nach § 45 (5) SVO zu veranlassen. an 104. M.d.B. um Rückmeldung des Ausführungsdatums	Abteilung 104.3
Wuppertal, den	Wuppertal, den	Wuppertal, den

Projekt: Westring Anlegen einer Radverkehrsanlage	
Planart: Lageplan	Maßstab: 1:250
Bemerkung:	Weitergabe sowie Vervielfältigung dieser Unterlage Verwertung und Mitteilung ihres Inhalts ist nicht gestattet soweit nicht ausdrücklich zugestanden. Zuwiderhandlungen verpflichten zu Schadenersatz. Alle Rechte vorbehalten.
Geodätische Grundlagen: Lagefestpunktfeld: Netz 77 Höhenfestpunktfeld: NHN-Höher	Auftragsnummer 102.01 123456 / 08 W-783/014