



Polizeipräsidium Wuppertal

Polizeipräsidium Fr.-Engels-Allee 228 42285 Wuppertal

Dezernat für Verkehrsangelegenheiten

Oberbürgermeister
Ressort 100
z.H. Frau Sauer

Friedrich-Engels-Allee 228
42285 Wuppertal
Tel. 0202/284-5300
Fax 0202/284-5308

42265 Wuppertal

E-Mail: Gunter.Kraft@wuppertal.polizei.nrw.de

Ihr Zeichen Ihre Nachricht vom

Mein Zeichen
GS 3 - 2959 -

Wuppertal, 17. September 2003

Vergleichsuntersuchung Wuppertal-Eielfeld, Cronenberger Straße nach Aufhebung der Geschwindigkeitsbeschränkung

Sehr geehrte Frau Sauer,

in der Anlage übersende ich Ihnen die o.g. Vergleichsuntersuchung, die vom Verkehrsausschuss erbeten wurde.

Nach einem Jahr können eher positive als negative Auswirkungen festgestellt werden.

Die Unfallhäufigkeit ist in etwa gleich geblieben (vorher 84 Unfälle/jetzt 80 Unfälle), die Zahl der Verletzten hat sich um 6 verringert.

Bei der überwiegenden Anzahl der Verkehrsunfälle handelt es sich um Unfälle im Längsverkehr (z.B. Fahrstreifenwechsel, Auffahren an LZA), die nicht auf eine zu hohe oder unangepasste Geschwindigkeit zurückzuführen sind.

Auch die Verkehrsunfälle in den Kurvenbereichen von Im Funkloch bis Guericketreppe sind von vorher 9 auf 6 VU (davon 1 unter Alkoholeinfluss) gesunken.

Insgesamt lässt sich feststellen, dass sich die Heraufsetzung der Geschwindigkeit von 40 km/h auf 50 km/h bisher nicht negativ ausgewirkt hat.

Mit freundlichen Grüßen
Im Auftrag

Kraft
Erster Polizeihauptkommissar



Polizeipräsidium Wuppertal

Dezernat für Verkehrsangelegenheiten

Vergleichsuntersuchung zu 167

Auskunft erteilt: PK Riße
 0202-284-5321
 E-Mail: Frank.Risse@Wuppertal.Polizei.NRW.de

Ihr Zeichen, Ihre Nachricht

Bei Antwort mein Zeichen angeben
 GS 3.2 -6262

Datum
 23.04.2002

Ort: Wuppertal-Elberfeld, Cronenberger Straße

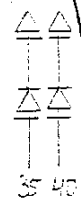
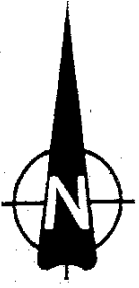
Angeordnete Maßnahmen: Aufhebung der Geschwindigkeitsbeschränkung

Zeitpunkt der Durchführung: 09.04.2002

		12 Monate vorher	12 Monate nachher	Veränderung	
Verkehrsunfälle		84	80	-4	-4,8 %
Getötete		0	1	+1	+100,0 %
Verletzte gesamt		22	16	-6	-27,3 %
Schwerverletzte		3	3	0	+0,0 %
Leichtverletzte		19	13	-6	-31,6 %
Unfalltyp					
Fahrerunfälle	1	17	18	+1	+5,9 %
Abbiegeunfälle	2	5	2	-3	-60,0 %
Einbiegen/Kreuzen	3	12	11	-1	-8,3 %
Überschreiten	4	3	2	-1	-33,3 %
Ruhender Verkehr	5	15	13	-2	-13,3 %
Längsverkehr	6	24	29	+5	+20,8 %
sonstige	7	8	5	-3	-37,5 %
BAST-Schaden		733.100 €	748.200 €	+15.100	
				+2,1 %	

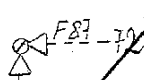
Jülicher Straße

Im Ostersiepen



Keplerweg

Klever Platz



Guerickeweg

Cronenberger Straße

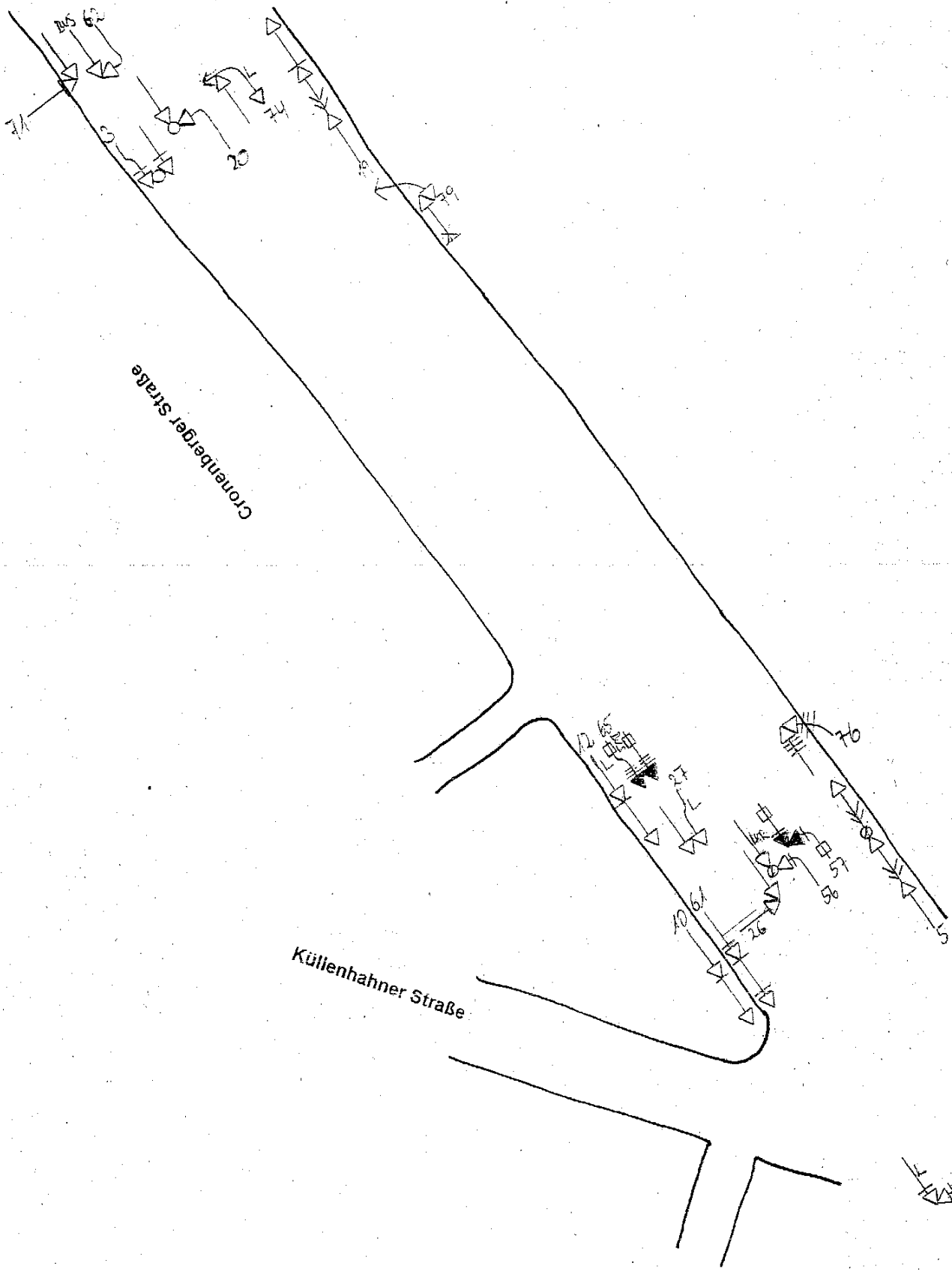
Auswertungszeitraum:

09.04.2001 – 08.04.2002 „vorher“

Cronenberger Straße



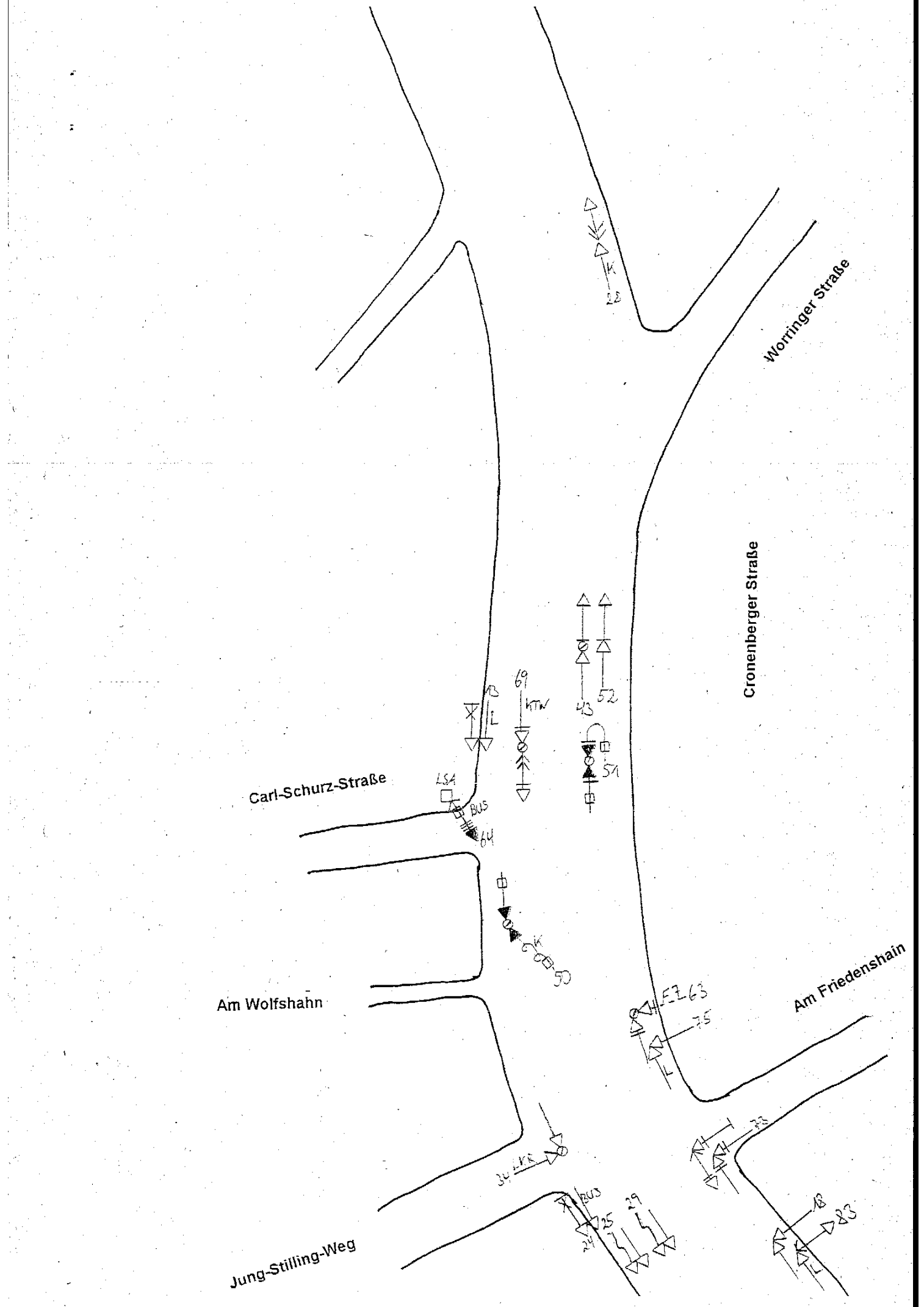
Röntgenweg



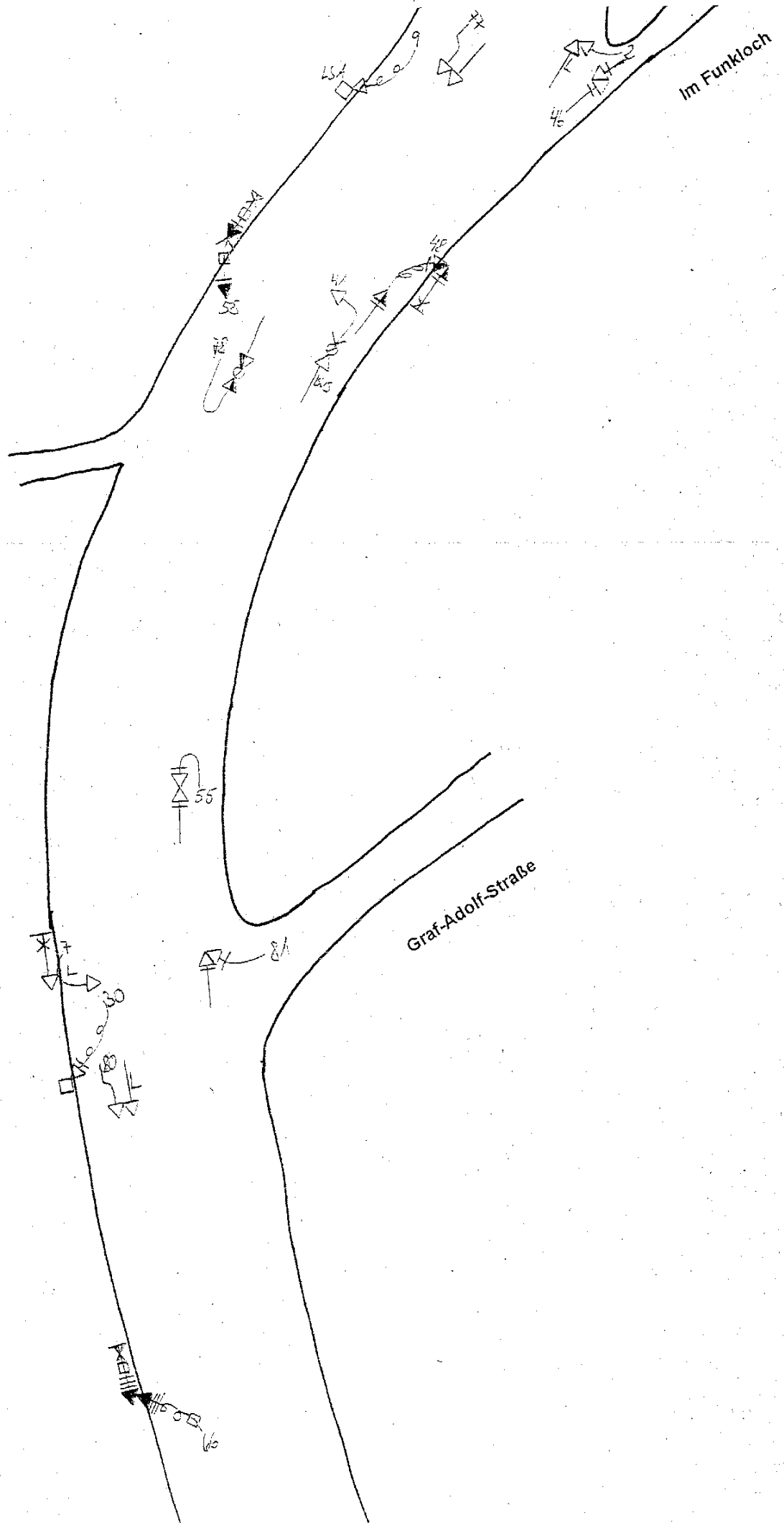
Cronenberger Straße

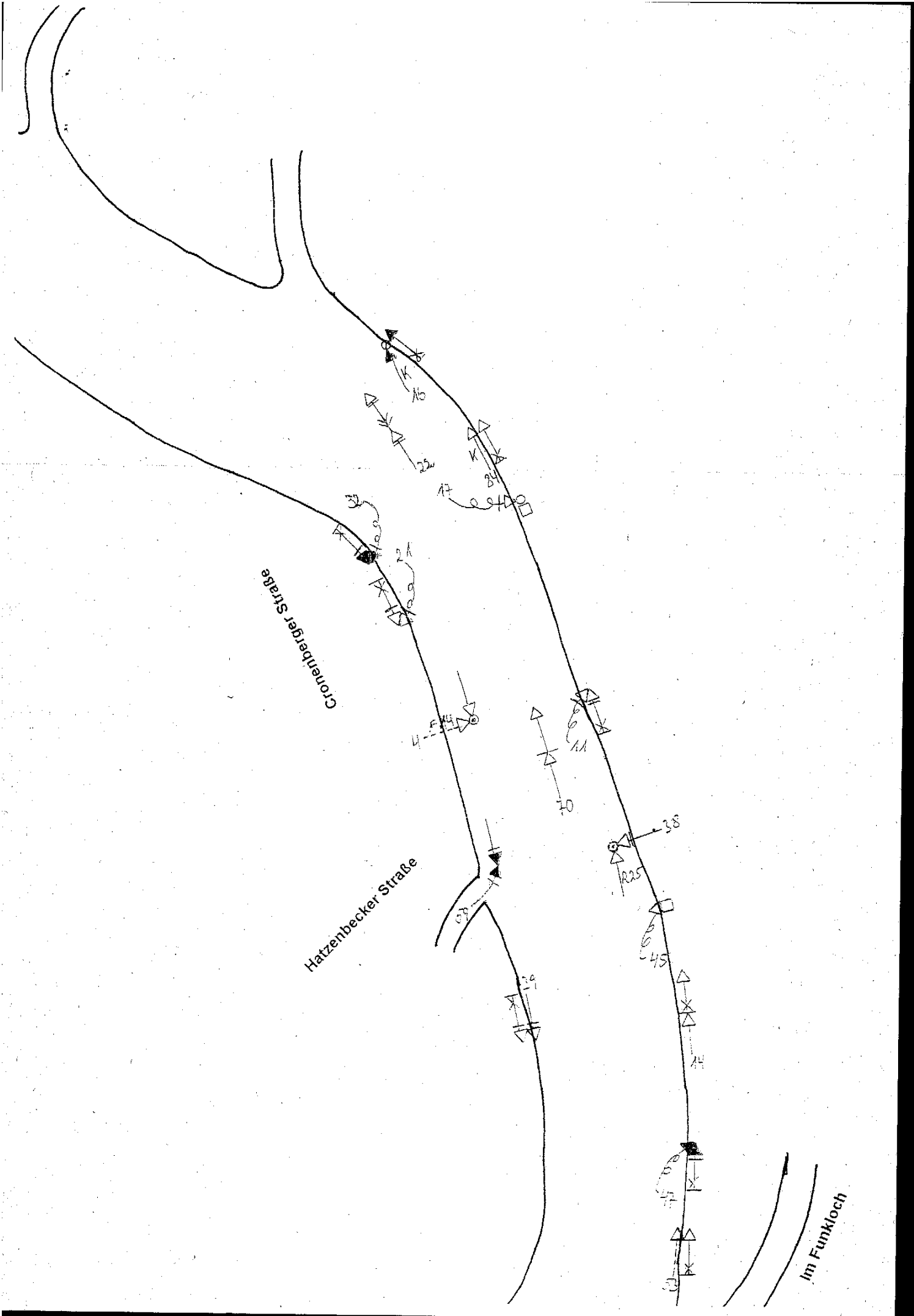
Kühlenhahner Straße

↑
Nord 68



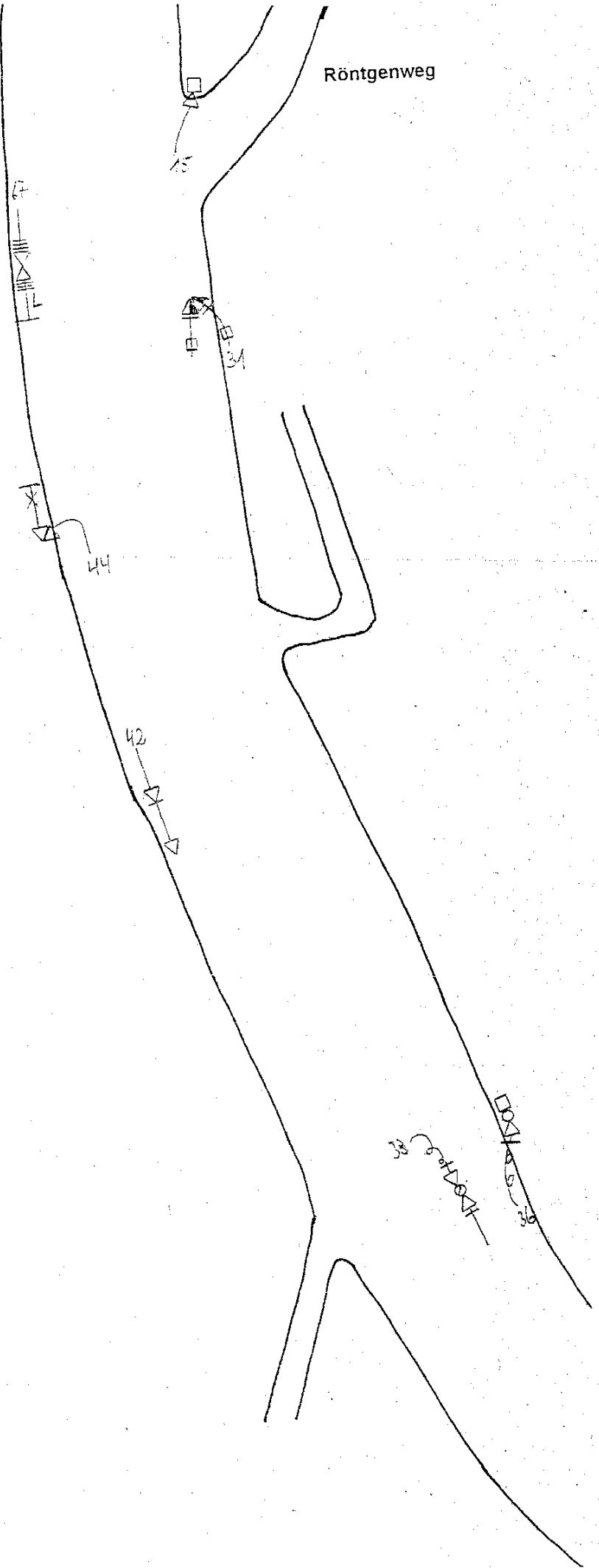
Cronenberger Straße





Cronberger Straße

Röntgenweg



Jülicher Straße

Im Ostersiepen



35

79

62

F25

63

Keplerweg

Klever Platz

Guerickeweg

Cronenberger Straße

Auswertungszeitraum:

09.04.2002 – 08.04.2003 „nachher“

Cronenberger Straße

13

67

77

9

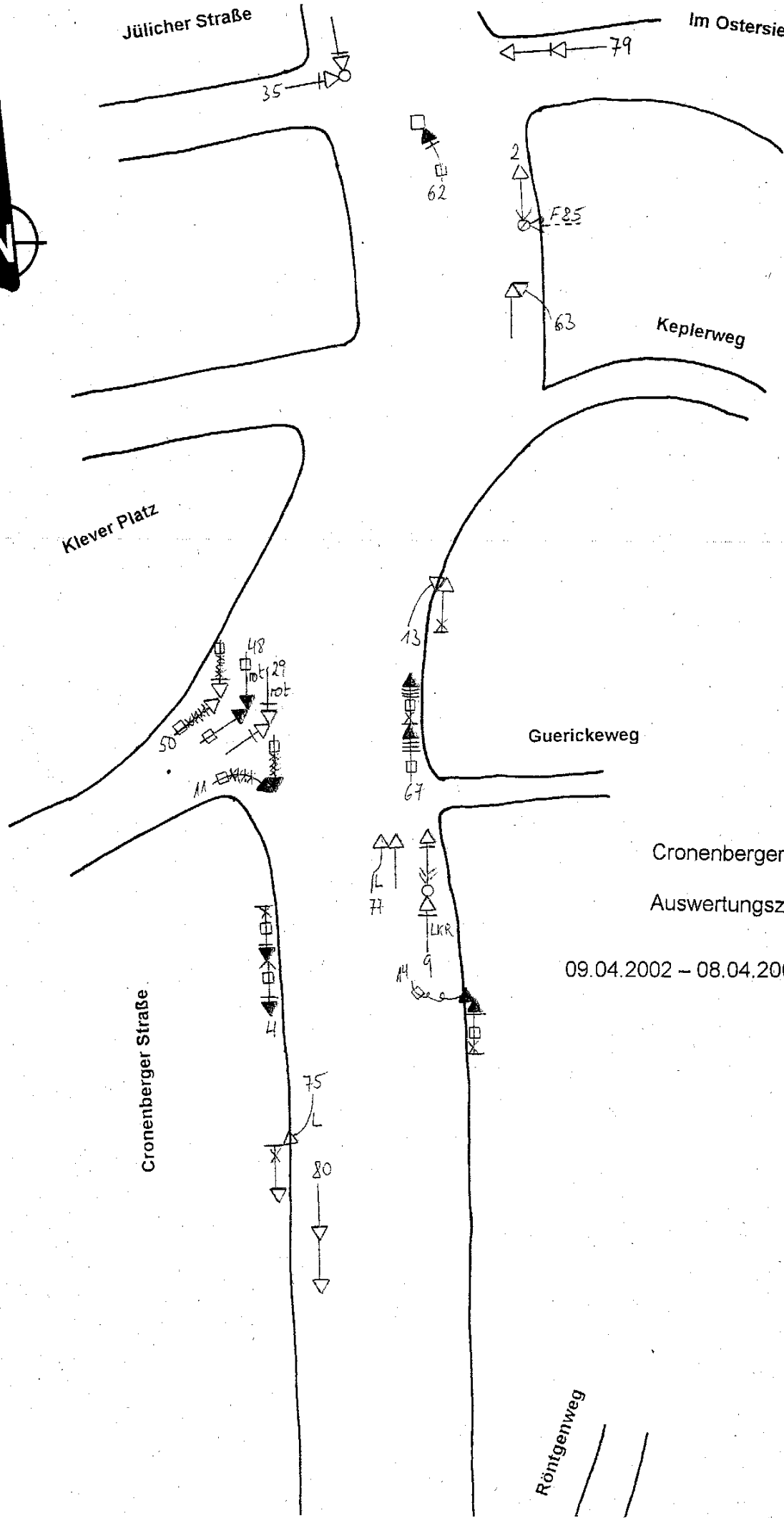
14

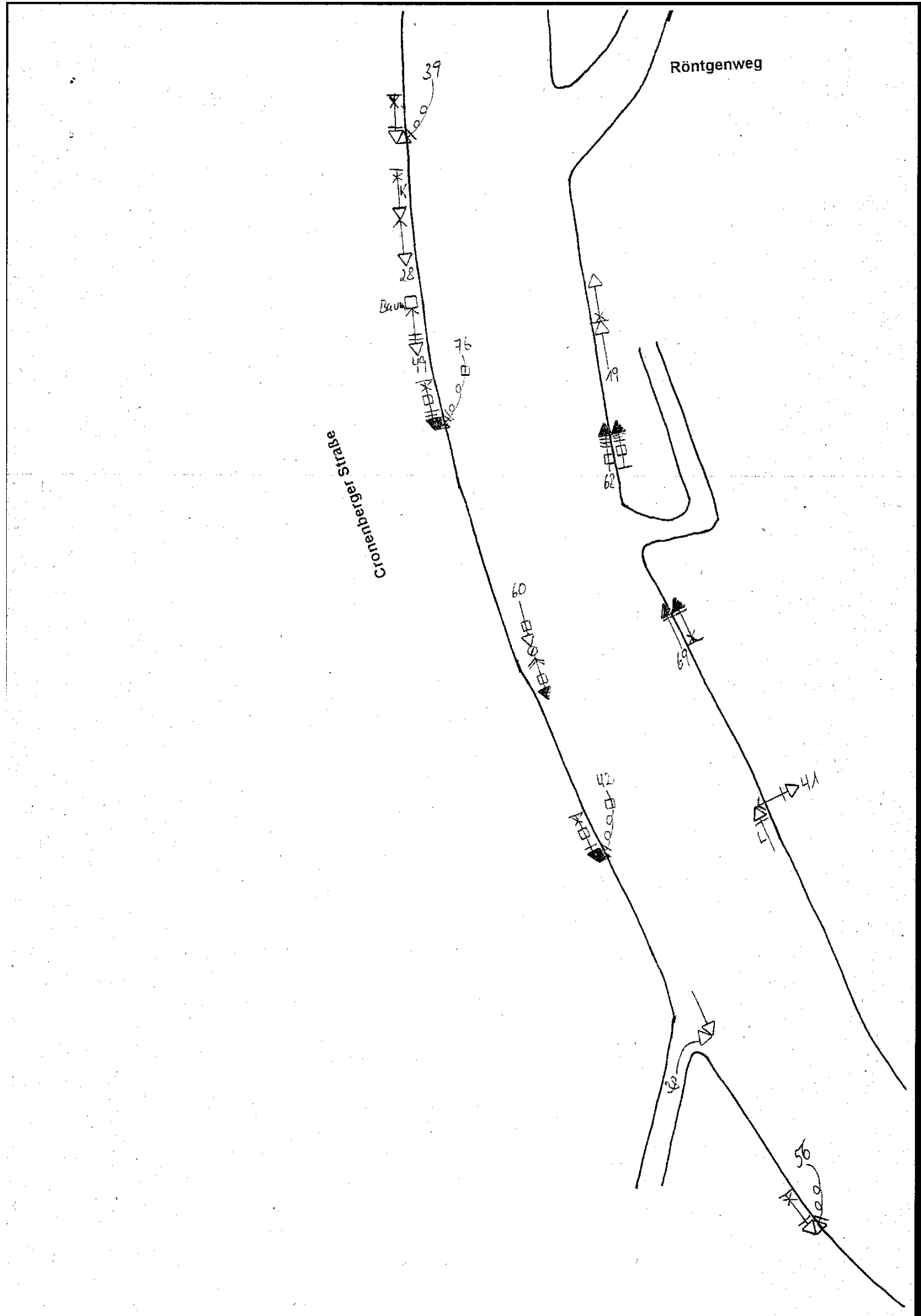
4

75

80

Röntgenweg





Röntgenweg

Cronberger Straße

76-BAU

76-BAU

39

28

76

Bau

59

59

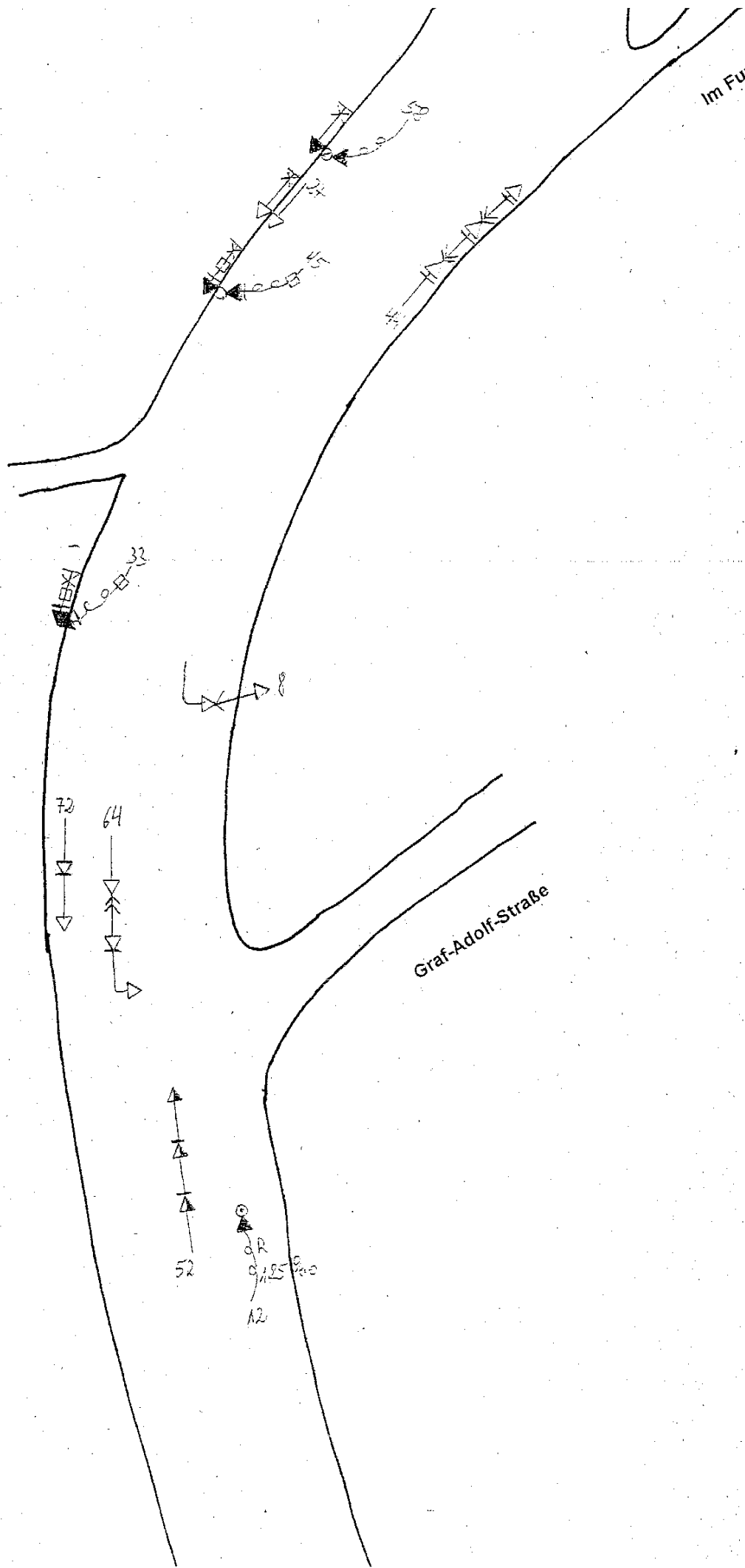
56

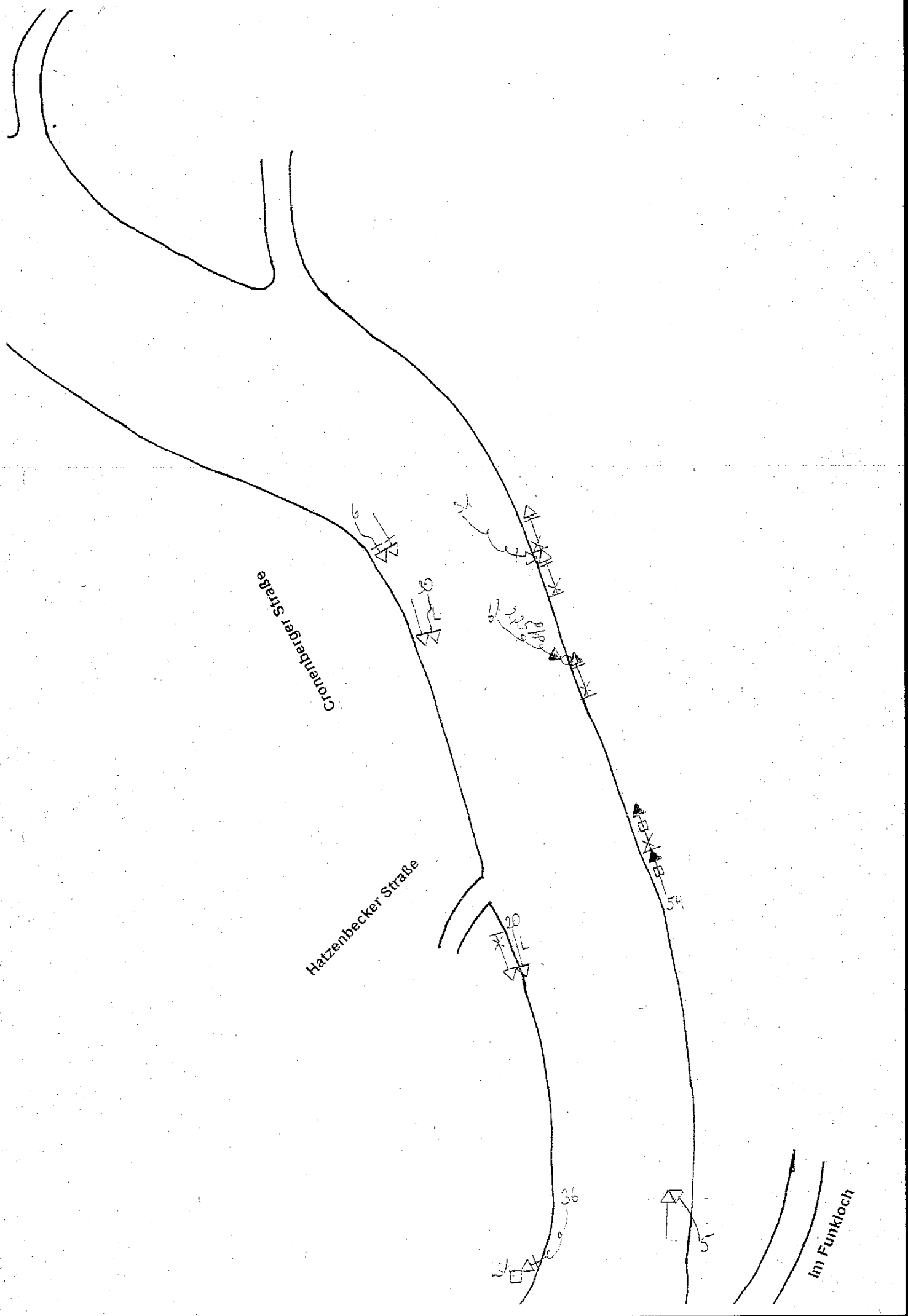
41

Cronenberger Straße

Im Funkloch

Graf-Adolf-Straße



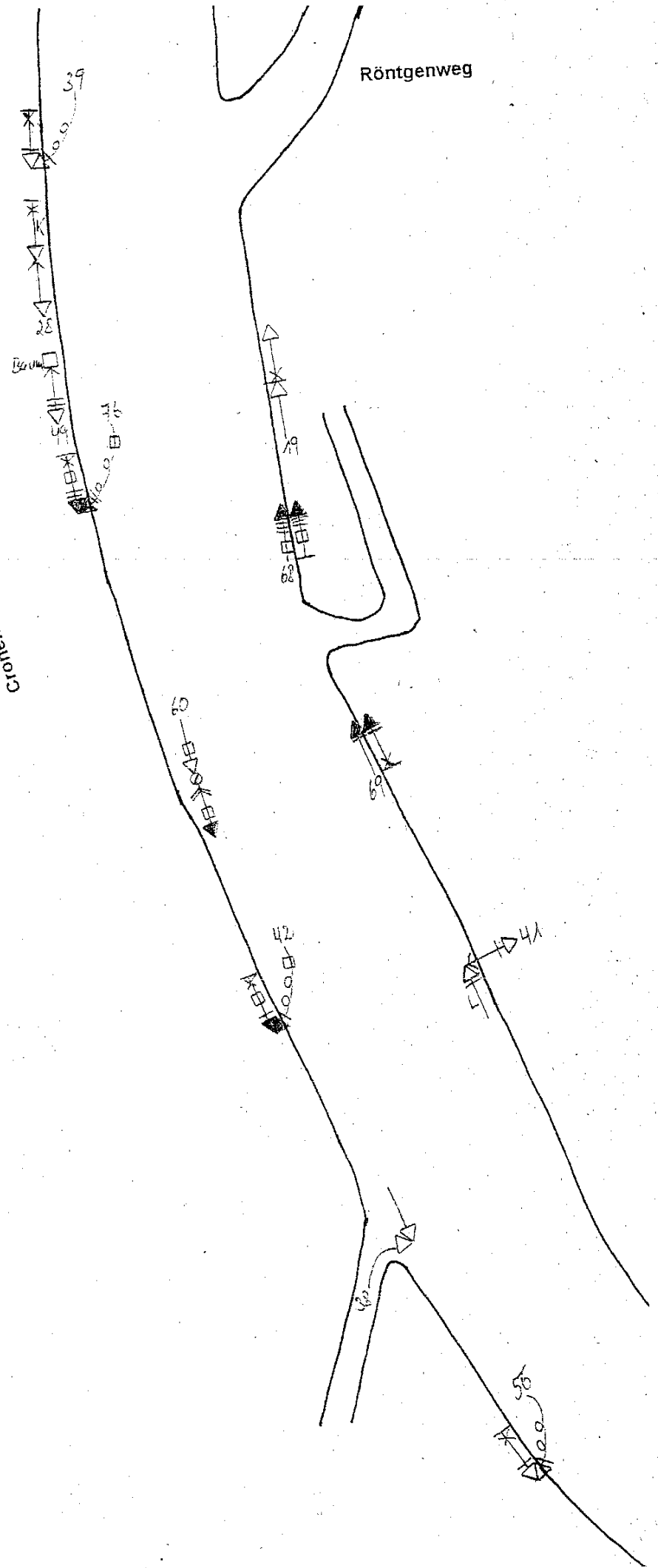



Gronberger Straße

28-30

42-44

Röntgenweg





Jülicher Straße

Im Östersiepen

35

79

62

F25

63

Keplerweg

Klevertplatz

Guerickeweg

Cronenberger Straße

Auswertungszeitraum:

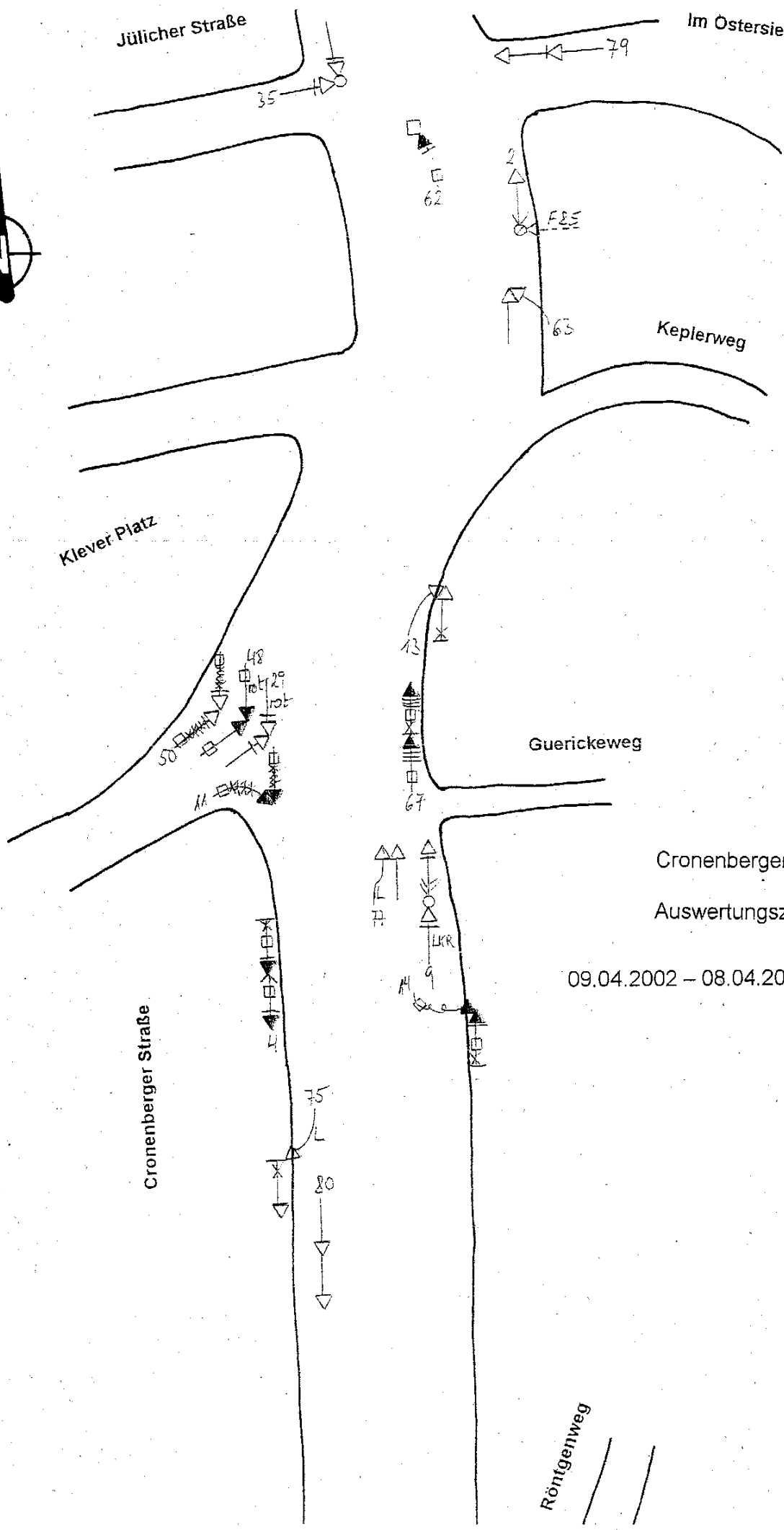
09.04.2002 – 08.04.2003 „nachher“

Cronenberger Straße

75

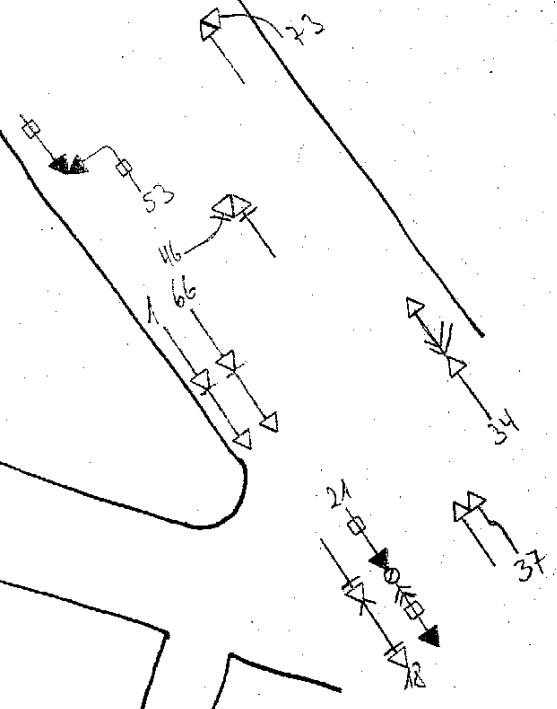
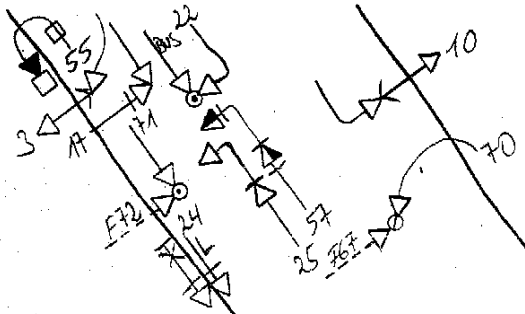
80

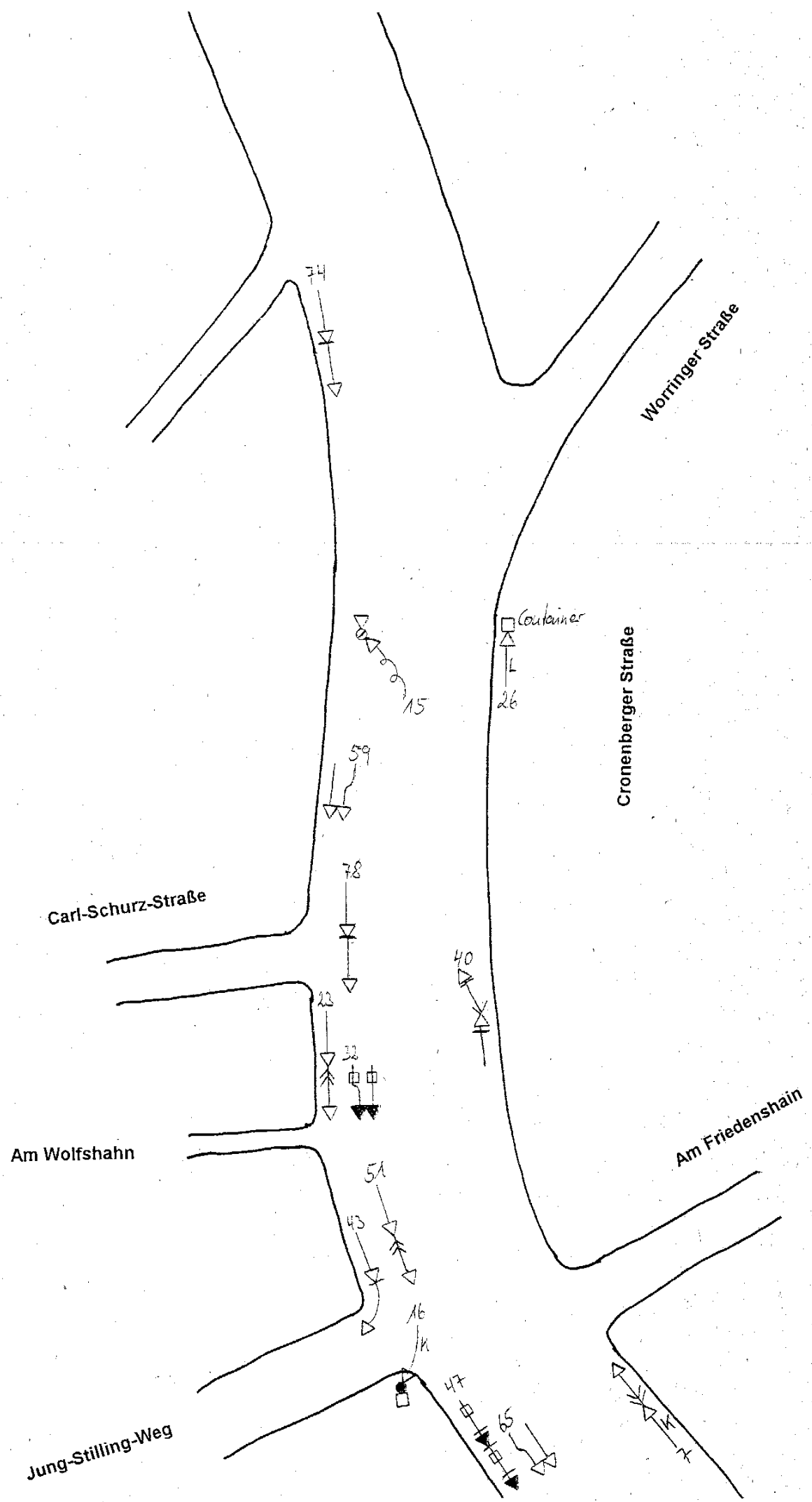
Röntgenweg



Cronenberger Straße

Kühlenhahner Straße

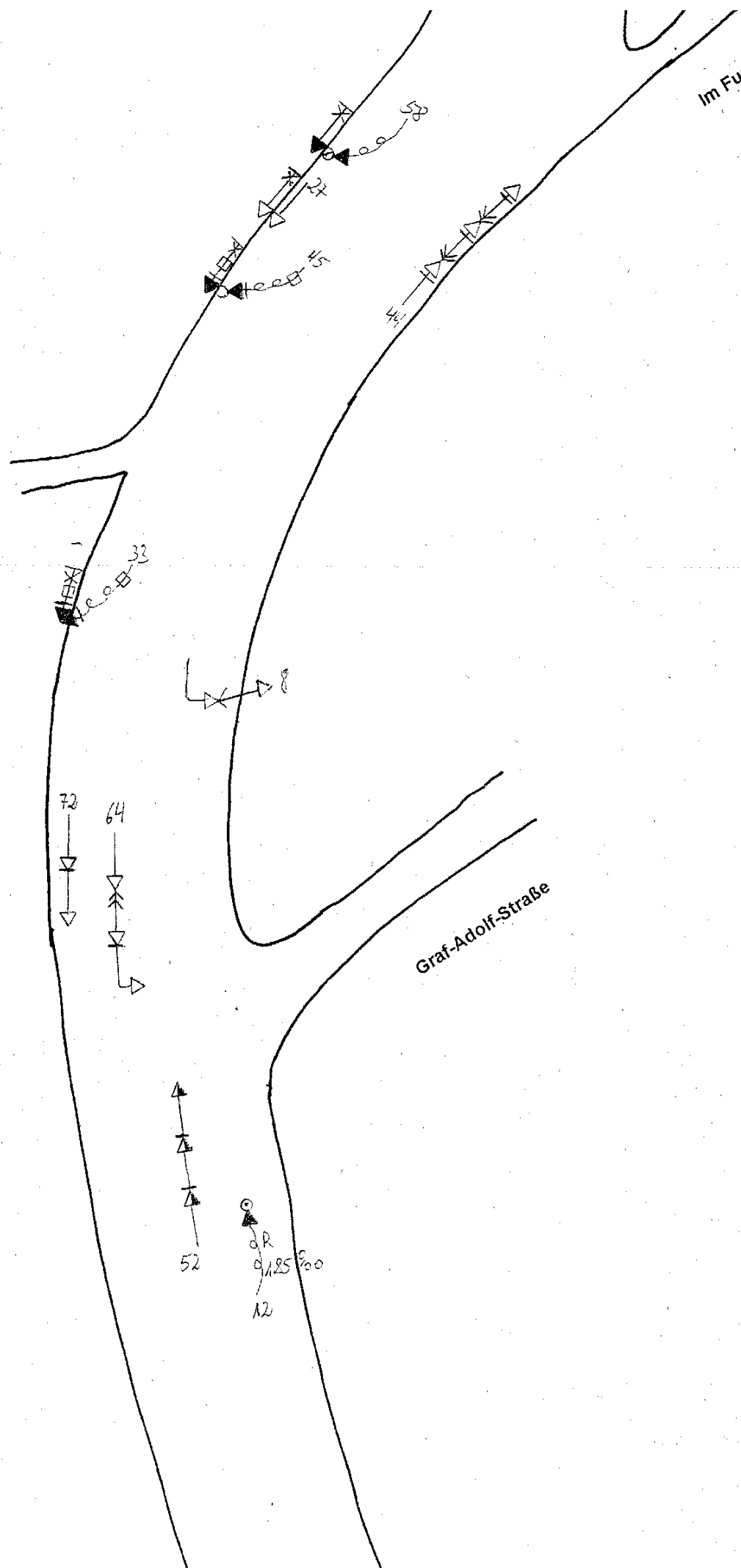




Cronenberger Straße

Im Funkloch

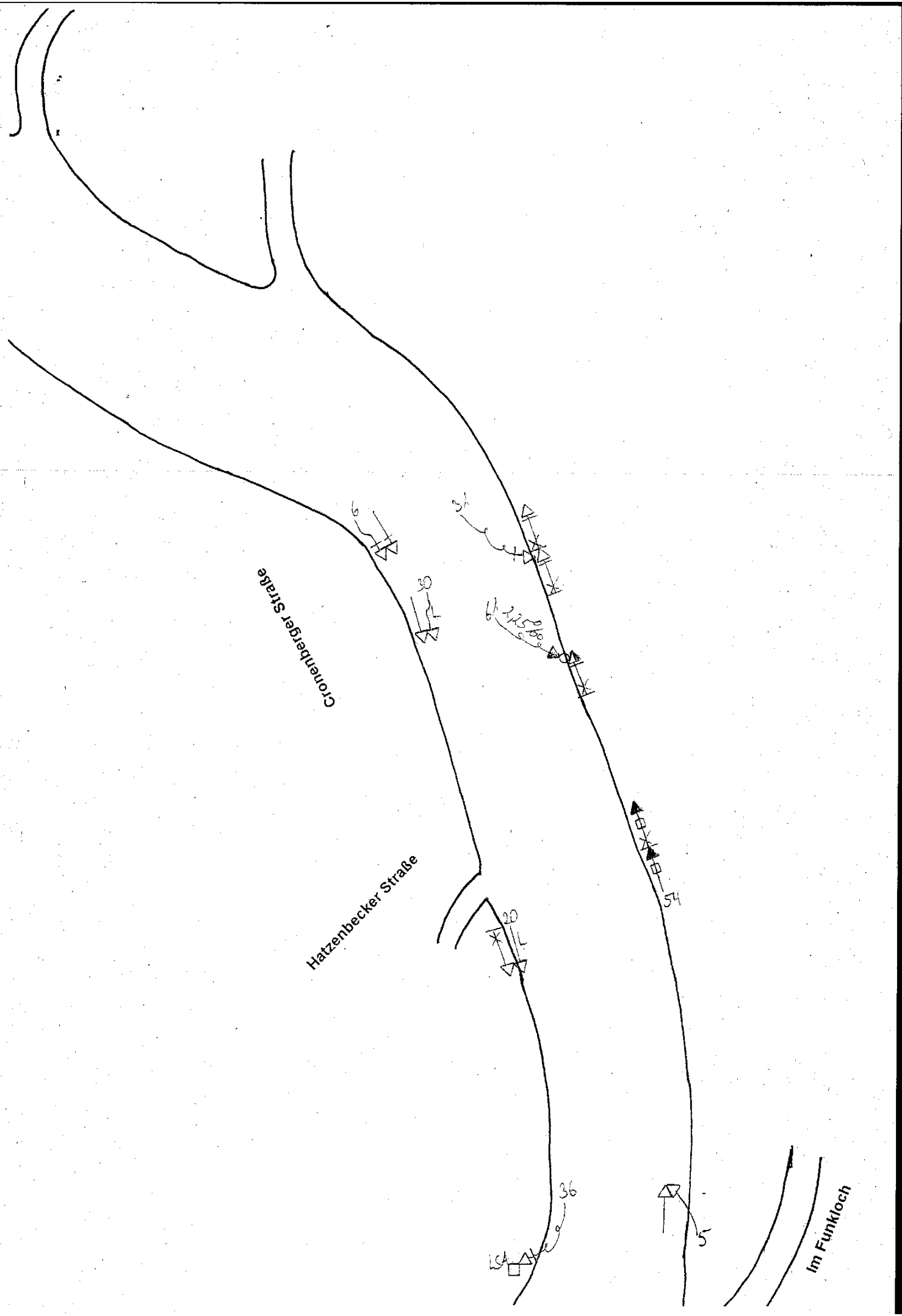
Graf-Adolf-Straße

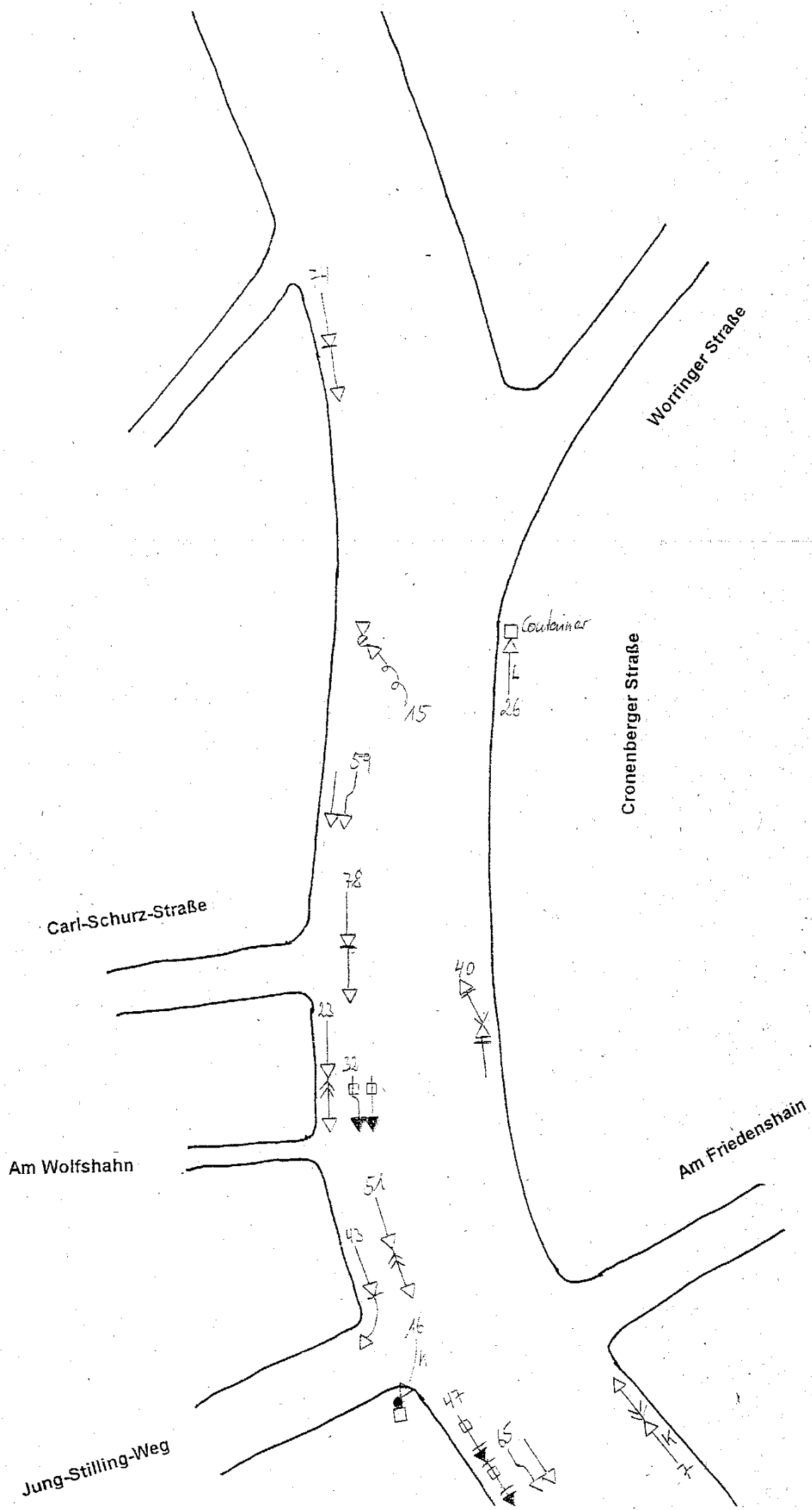


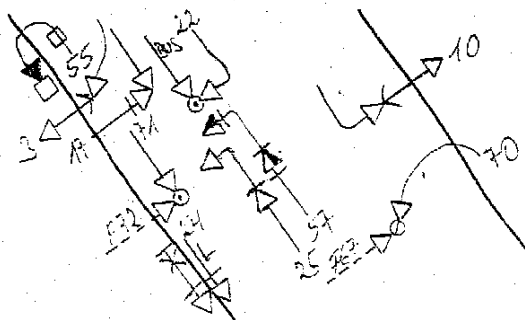
Gronberger Straße

Hatzenbecker Straße

Im Fünkloch







Cronenberger Straße

Küllenhahner Straße

