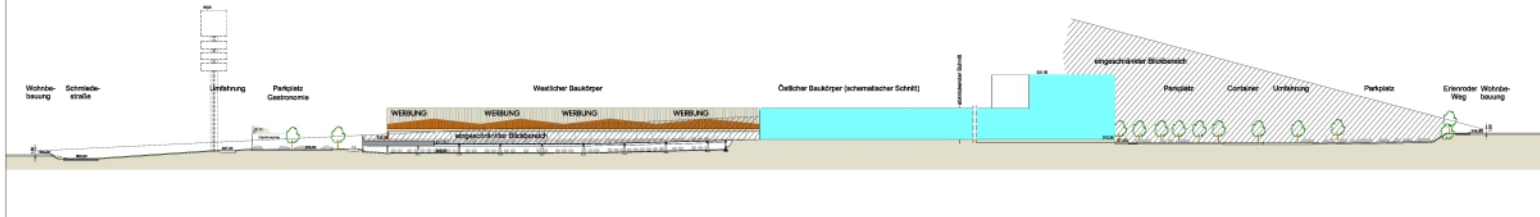


SCHNITT A-A (Hinweis)



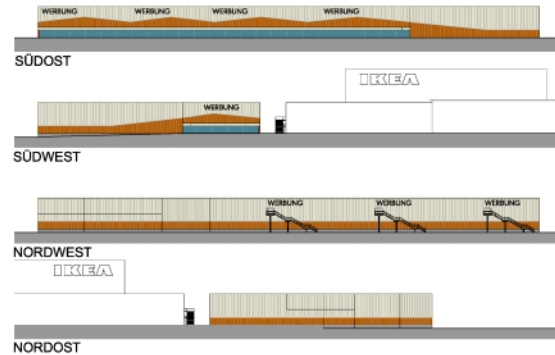
SCHNITT B-B (Hinweis)



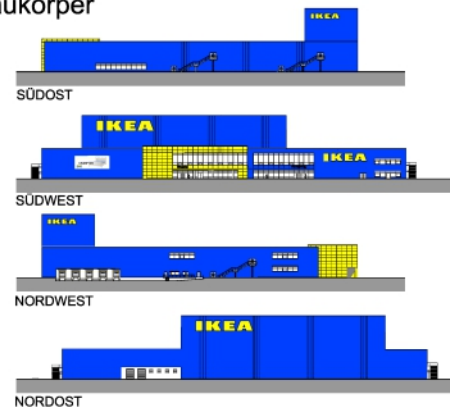
Verkehrsunlenkungsturm (Hinweis)



ANSICHTEN (Hinweis)
Westlicher Baukörper



ANSICHTEN (Hinweis)
Östlicher Baukörper



Auf die Darstellung der Schnitte und Ansichten der ersten Offenlegung wurde aus redaktionellen Gründen verzichtet. Abweichungen sind nur im Vergleich mit der Planfassung der ersten Offenlegung erkennbar.

1136 V

Planteil 4

Verantwortliche Architekturbüro Architekturbüro Architekturbüro	Stempel Architekturbüro Architekturbüro Architekturbüro	Geplante in Architekturbüro Architekturbüro Architekturbüro	Die Ausschreibung Architekturbüro Architekturbüro Architekturbüro	Die Ausschreibung Architekturbüro Architekturbüro Architekturbüro	Die Ausschreibung Architekturbüro Architekturbüro Architekturbüro	Die Ausschreibung Architekturbüro Architekturbüro Architekturbüro	Die Ausschreibung Architekturbüro Architekturbüro Architekturbüro
---	---	---	---	---	---	---	---

Maßstab: 1:750	Planunterlagen: UTM-Meßsysteme: 5.9696 Maßstabreduktion: von 1:500 auf 1:750 Strichweite: 0,5 auf 100 m höhenreduktion: 1:100, Höhen Drehzahl: 0,363 km reduzierende Höhe: 200,00 m
Kartengrundlage: Liegenschaftskarte	Lage im Stadtplan: 277500, 3788
Dreigrenzten	Lageplan: ETRS 89 100m/20m/10m