







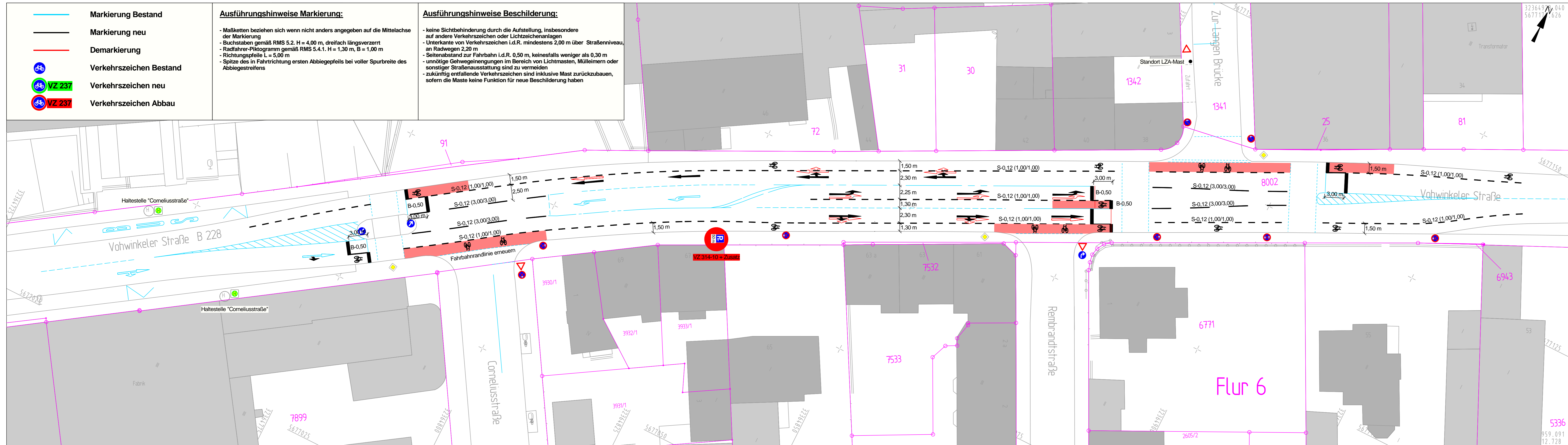
-  Markierung Bestand
-  Markierung neu
-  Demarkierung
-  Verkehrszeichen Bestand
-  Verkehrszeichen neu
-  Verkehrszeichen Abbau

Ausführungshinweise Markierung:

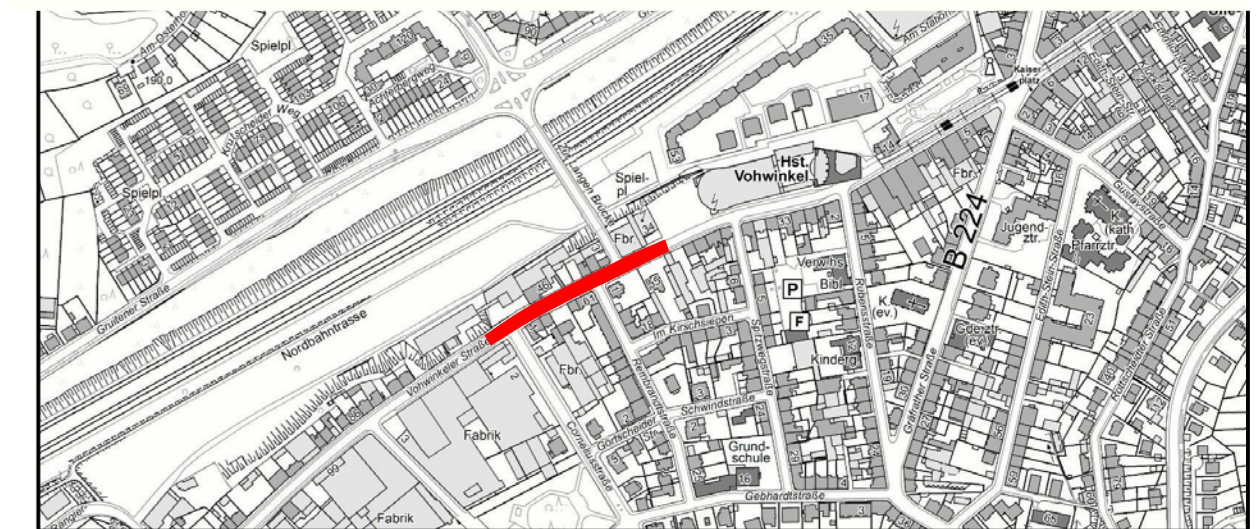
- Maßketten beziehen sich wenn nicht anders angegeben auf die Mittelachse der Markierung
- Buchstaben gemäß RMS 5.2. H = 4,00 m, dreifach längsverzerrt
- Radfahrer-Piktogramm gemäß RMS 5.4.1. H = 1,30 m, B = 1,00 m
- Richtungspfeile L = 5,00 m
- Spitze des in Fahrtrichtung ersten Abbiegepfeils bei voller Spurbreite des Abbiegestreifens

Ausführungshinweise Beschilderung:

- keine Sichtbehinderung durch die Aufstellung, insbesondere auf andere Verkehrszeichen oder Lichtzeichenanlagen
- Unterkante von Verkehrszeichen i.d.R. mindestens 2,00 m über Straßenniveau, an Radwegen 2,20 m
- Seitenabstand zur Fahrbahn i.d.R. 0,50 m, keinesfalls weniger als 0,30 m
- unnötige Gehwegeengungen im Bereich von Lichtmasten, Müllcontainern oder sonstiger Straßenausstattung sind zu vermeiden
- zukünftig entfallende Verkehrszeichen sind inklusive Mast zurückzubauen, sofern die Maste keine Funktion für neue Beschilderung haben



ANLAGE 2 zur VO/0002/20



Index	Änderung	Datum	erstellt	gesehen

Bauherr: Wuppertal Ressort Straßen und Verkehr Abteilung 104.5 - Straßen- und Verkehrsplanung Stadt Wuppertal, Johannes-Rau-Platz 1, 42275 Wuppertal	bearbeitet/erstellt: 03.01.2020 / Golinski gesehen: gesehen:
---	---

Ausfertigung: (...)			Anlage: (...)
Geschäftsbereich 1 - Stadtentwicklung, Bauen, Verkehr, Umwelt Ressort Straßen und Verkehr			
Abteilung 104.5 Zur Ausführung genehmigt:	Abteilung 104.11 Anordnungs-Nr.: Die vorbeschriebene Maßnahme wird hiermit gem. § 45 (3) StVO angeordnet. Ich bitte die Maßnahme nach § 45 (5) StVO zu veranlassen. an 104. M.d.B. um Rückmeldung des Ausführungsdatums	Abteilung 104.3	Wuppertal, den

Projekt: Vohwinkeler Straße	
Planart: Lageplan	Maßstab: 1:250
Bemerkung: Markierung Schutzstreifen zwischen Einmündung Corneliusstraße und Zur Langen Brücke (LZA 785)	
Geodätische Grundlagen: Lagefestpunktfeld: Höhenfestpunktfeld:	Auftragsnummer 102.01 W-17775