







Gemarkung Vohwinkel  
Flur 28

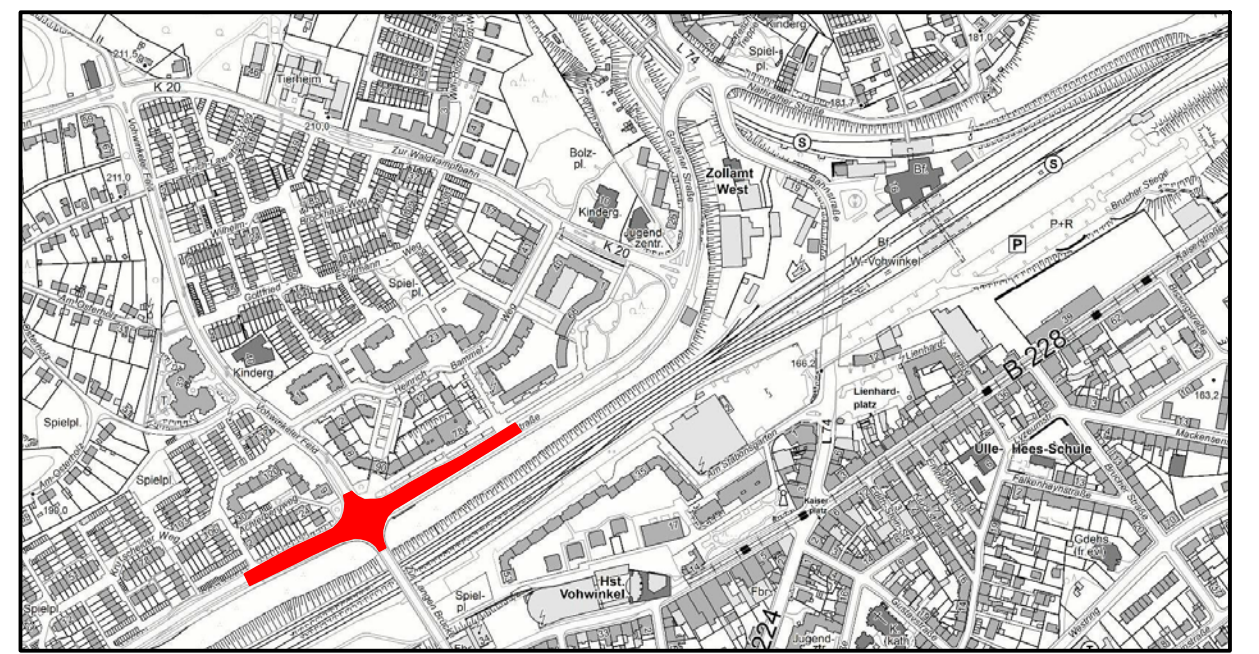
-  Markierung Bestand
-  Markierung neu
-  Demarkierung
-  Verkehrszeichen Bestand
-  VZ 237 Verkehrszeichen neu
-  VZ 237 Verkehrszeichen Abbau

**Ausführungshinweise Markierung:**

- Maßketten beziehen sich wenn nicht anders angegeben auf die Mittelachse der Markierung
- Buchstaben gemäß RMS 5.2. H = 4,00 m, dreifach längsverzerrt
- Radfahrer-Piktogramm gemäß RMS 5.4.1. H = 1,30 m, B = 1,00 m
- Richtungspfeile L = 5,00 m
- Richtungspfeile in Radfahrstreifen L = 2,50 m
- Spitze der in Fahrtrichtung letzten Pfeilgruppe 5,00 m vor Haltelinie
- Spitze des in Fahrtrichtung ersten Abbiegepfeils bei voller Spurbreite des Abbiegestreifens

**Ausführungshinweise Beschilderung:**

- keine Sichtbehinderung durch die Aufstellung, insbesondere auf andere Verkehrszeichen oder Lichtzeichenanlagen
- Unterkante von Verkehrszeichen i.d.R. mindestens 2,00 m über Straßenniveau, an Radwegen 2,20 m
- Seitenabstand zur Fahrbahn i.d.R. 0,50 m, keinesfalls weniger als 0,30 m
- unnötige Gehwegeeinengungen im Bereich von Lichtmasten, Mülleimern oder sonstiger Straßenausstattung sind zu vermeiden
- zukünftig entfallende Verkehrszeichen sind inklusive Mast zurückzubauen, sofern die Maste keine Funktion für neue Beschilderung haben



Index	Änderung	Datum	erstellt	gesehen

Bauherr: <b>Wuppertal</b> Ressort Straßen und Verkehr Abteilung 104.5 - Straßen- und Verkehrsplanung Stadt Wuppertal, Johannes-Rau-Platz 1, 42275 Wuppertal	bearbeitet/erstellt: 11.09.2019 / Golinski gesehen: gesehen:
---	---

Ausfertigung: (...)			Anlage: (...)
<b>Geschäftsbereich 1 - Stadtentwicklung, Bauen, Verkehr, Umwelt</b> <b>Ressort Straßen und Verkehr</b>			
Abteilung 104.5 Zur Ausführung genehmigt:	Abteilung 104.11 Anordnungs-Nr.: Die vorbeschriebene Maßnahme wird hiermit gem. § 45 (3) StVO angeordnet. Ich bitte die Maßnahme nach § 45 (5) StVO zu veranlassen. an 104. .... M.d.B. um Rückmeldung des Ausführungsdatums	Abteilung 104.3 Wuppertal, den .....	

Projekt: <b>Gruitener Straße</b>		Maßstab: 1:500
Planart: <b>Lageplan</b>	Bemerkung: Markierung und Beschilderung LZA 789	
Geodätische Grundlagen: Lagefestpunktfeld: Höhenfestpunktfeld:	Auftragsnummer 102.01	<b>W-488/49</b>