














**Legende**

 SRT 1.0: Hochverdichtete Kernlage	 SRT 5.0: Geschosswohnungsbau in Zeilenbauweise
 SRT 2.1: Innerstädtische Baublöcke mit Innenhofbebauung	 SRT 6: Siedlungsbau
 SRT 2.2: Innerstädtische Baublöcke mit grünen Innenhof	 SRT 7.0: Dörflich, organische Zentrumstrukturen
 SRT 3.1: Wuppertaler Gemengelage (geringer Gewerbeanteil)	 SRT 8.1: Villenviertel
 SRT 3.2: Wuppertaler Gemengelage (hoher Gewerbeanteil)	 SRT 8.2: Verdichtete Einfamilienhausgebiete
 SRT 4.0: Hochausiedlungen & höhergeschossige Clusterstrukturen	 SRT 8.3: Aufgelockerte Einfamilienhausgebiete
 Städtische Wohnbaupotentiale (Stand: März 2019)	

**IEK WUPPERTAL**  
Zuordnung Stadtraumtypen, Stadtbezirk Ronsdorf

Maßstab: 1:7.500	Format: DIN A0	Datum: 21.05.2019
---------------------	-------------------	----------------------

Auftraggeber:  
Stadt Wuppertal  
Resort Stadtentwicklung  
und Städtebau  
Johannes-Rau-Platz 1  
42275 Wuppertal

**RHA** REICHER HAASE ASSOZIIERTE  
ARCHITECTEN STADTLANDSCHAFTS-  
INGENIEURE  
RHA REICHER HAASE ASSOZIIERTE GmbH  
Am Knappenberg 32  
44139 Dortmund  
do@rha-planer.eu