














Legende

- | | |
|---|---|
|  SRT 1.0: Hochverdichtete Kernlage |  SRT 5.0: Geschosswohnungsbau in Zeilenbauweise |
|  SRT 2.1: Innerstädtische Baublöcke mit Innenhofbebauung |  SRT 6: Siedlungsbau |
|  SRT 2.2: Innerstädtische Baublöcke mit grünen Innenhof |  SRT 7.0: Dörflich, organische Zentrumstrukturen |
|  SRT 3.1: Wuppertaler Gemengelage (geringer Gewerbeanteil) |  SRT 8.1: Villenviertel |
|  SRT 3.2: Wuppertaler Gemengelage (hoher Gewerbeanteil) |  SRT 8.2: Verdichtete Einfamilienhausgebiete |
|  SRT 4.0: Hochhausiedlungen & höhergeschossige Clusterstrukturen |  SRT 8.3: Aufgelockerte Einfamilienhausgebiete |
|  Städtische Wohnbaupotenziale (Stand: März 2019) | |

IEK WUPPERTAL

Zuordnung Stadtraumtypen, Stadtbezirk Elberfeld-West

Maßstab:
1:7.500

Format:

DIN A0

Datum:

21.05.2019

Auftraggeber:

Stadt Wuppertal
Resort Stadtentwicklung
und Städtebau

Johannes-Rau-Platz 1
42275 Wuppertal

RHA REICHER HAASE ASSOZIIERTE
ARCHITECTEN STADTPLANER URBANISIERER

RHA REICHER HAASE ASSOZIIERTE GMBH
Am Knappenberg 32
44139 Dortmund
do@rha-planer.eu