






ZEICHENERKLÄRUNG

-  Vorhandene Gebäude
-  Gebäude, nur Umfassungswaern vorhanden
-  Gebäudefundamente
-  Hofstraeten
-  Künftig herzukommende Straßenfläche
-  Grünfläche
-  Grenze des Untierungsgebietes
-  Grenze des Durchführungsplanes
-  Vorgarten
-  Geltungsbereich des Durchführungsplanes



ENTWORFEN: WUPPERTAL, DEN 5. JUNI 1953 DER STADTBAU- UND VERMESSUNGS- DIREKTOR	ANGEFERTIGT: WUPPERTAL, DEN 5. JUNI 1953 STADTBAU- UND VERMESSUNGS- DIREKTOR
Dieser Plan ist gemäß § 11 (1) des Aufbaugesetzes in der Fassung vom 20.4.1952 (S. 10) in Kraft getreten. Er ist am 11. Juni 1953 aufgestellt worden. DER STADTBAU- UND VERMESSUNGS- DIREKTOR	Dieser Plan ist gemäß § 11 (1) des Aufbaugesetzes in der Fassung vom 20.4.1952 (S. 10) in Kraft getreten. Er ist am 11. Juni 1953 aufgestellt worden. DER STADTBAU- UND VERMESSUNGS- DIREKTOR
Genehmigt: DER REGIERUNGSPRÄSIDENT	Genehmigt: DER REGIERUNGSPRÄSIDENT

Satzungsbeschluss zur Aufhebung

STADT WUPPERTAL
DURCHFÜHRUNGSPLAN NR. 69
 für das Gebiet zwischen Ehrenstraße, Zuchtstraße, Tucherhof und Am Scheideberg, bis zu der Eisenbruchstraße bis Haus Nr. 34
TEIL A: FLUCHTLINIEN
 M. 1: 500