

**Auszug aus dem Liegenschaftskataster**  
- mit kommunalen Ergänzungen -  
Stadtgrundkarte 1:500  
Erstellt: 04.08.2016  
Zeichen: 16-2704

**Stadt Wuppertal**  
Katasteramt  
Johannes-Rau-Platz 1  
42275 Wuppertal





Flurstück: 109  
Bl. 128  
Gemarkung: Barmen  
Geschwister-Schöll-Platz, Wuppertal

Anlage 2

# Legende - schwarzweiß Ausgabe - Stadtgrundkarte

## Grenzen und Punkte

 Flurstück mit Flurstücksnummer	 Flurstück, abweichender Rechtszustand (Bodenordnung)	 Zugehörigkeitshaken
 Flurstücksgrenze, abgemarkter Grenzpunkt	 Grenzpunkt, ohne Abmarkung	 Grenzpunkt, Abmarkung zeitweilig ausgesetzt
 Aufnahmepunkt	 Streitige Grenze	 Flurgrenze
 Gemarkungsgrenze	 Kreisgrenze, Grenze kreisfreier Stadt	 Regierungsbezirksgrenze





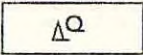







## Gebäude

 Wohnen (hier mit Hausnummer und Dachform Flachdach)	 Wirtschaft oder Gewerbe (hier Hochhaus mit Anzahl der Geschosse)	 Öffentliches Gebäude (hier Hallenbad)
 Unterirdisches Gebäude (hier mit Anzahl der unterirdischen Geschossen)	 In seiner Lage nur ungefähr bekanntes Gebäude (hier Wohnen)	 Gebäude mit Durchfahrt (hier Wirtschaft oder Gewerbe)

Erläuterungen zu Dachformen:

F = Flächendach, KE = Kegeldach, KU = Kuppeldach, KW = Krüppelwalmdach, M = Mansardendach, P = Pultdach, S = Satteldach, SH = Sheddach, W = Walmdach, Z = Zeldach

## Nutzungsarten und Flächen

 Industrie- und Gewerbefläche	 Überdachung, Carport	 Vorratsbehälter, Speicherbauwerk
 Fließgewässer	 Stehendes Gewässer, Teich	 Brücke
 Mischwald (Laub- und Nadelholz)	 Böschung, Kliff	 Treppe
 Mauer, Stützmauer	 Zaun	 Fahrbahnbegrenzung
 B34 Bundesautobahn, Bundesstraße (hier Bundesstraße 34)	 L56 Landes- oder Staatsstraße (hier Landesstraße 56)	

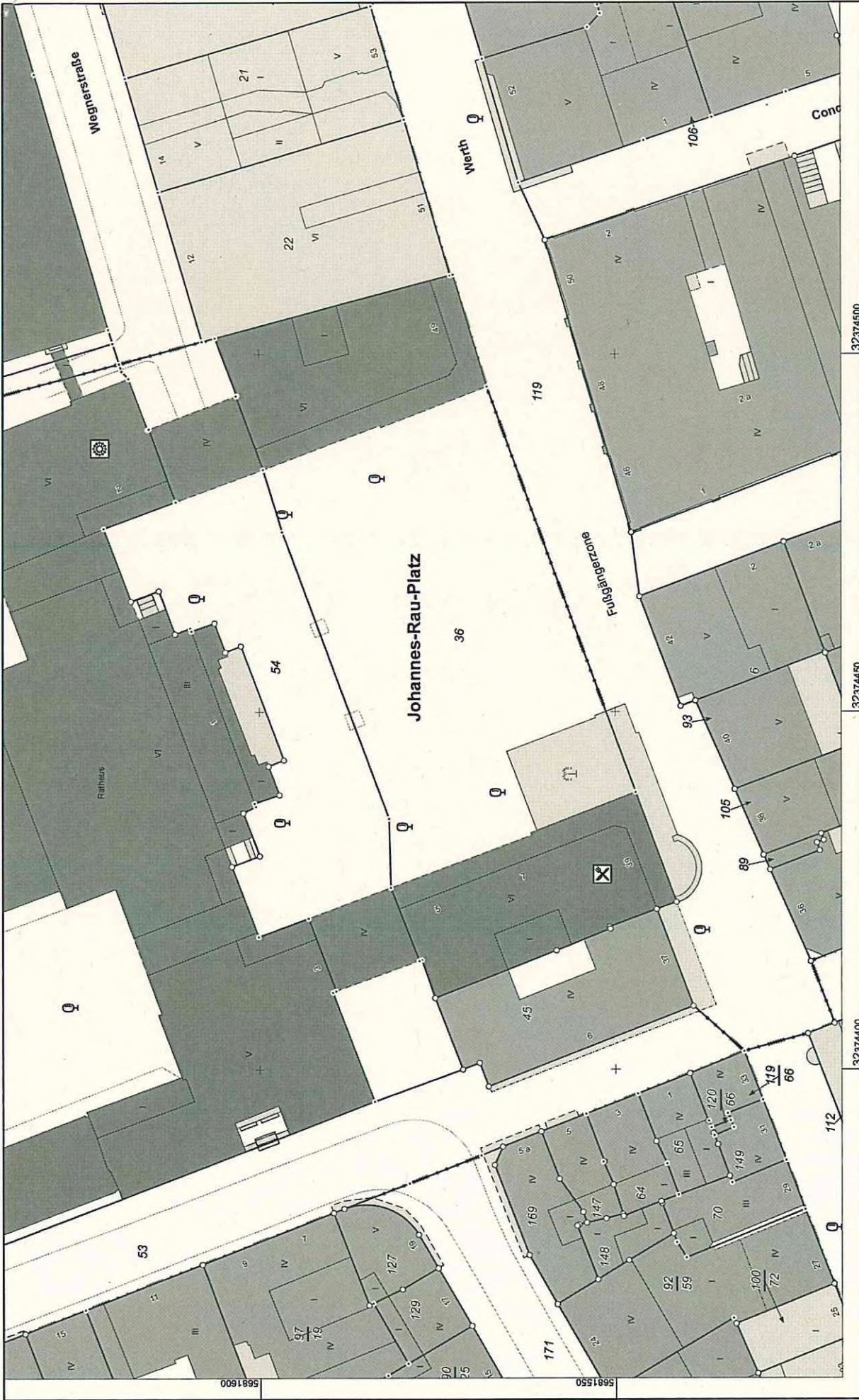
## Zeichen und Symbole

 Park	 Nadelbaum	 Theater, Oper
 Gebüsch	 Laubbaum	 Krankenhaus
 Gehölz	 Zierfläche	 Kindertagesstätte, Kindergarten, Kinderkrippe
 Hecke	 Unland, vegetationslose Fläche	 Spielplatz, Bolzplatz
 Garten	 Felsen	 Zoo
 Gras, Grünanlage	 Denkmal	 Botanischer Garten
 Kleingarten	 Springbrunnen, Zierbrunnen	 Campingplatz

## Erläuterungen zum Koordinatenbezugssystem

European Terrestrial Reference System 1989 (ETRS 89), abgebildet mit der Universalen Transversalen Mercatorprojektion (UTM), Koordinaten im Kartenrahmen sind Ostwerte (z.B. 32368100) und Nordwerte (z.B. 5678100) in Metern, die vergrößerte 32 im Ostwert ist die UTM-Zonenkennung

5678100	
	32368100



32374500  
**Auszug aus dem Liegenschaftskataster**  
 - mit kommunalen Ergänzungen -  
 Stadtgrundkarte 1:500  
 Erstellt: 04.08.2016  
 Zeichnen: 16-2704

32374450  
 Maßstab 1 : 500  
 0 5 10 15 20 25 Meter  
 © Stadt Wuppertal

32374400  
**Stadt Wuppertal**  
**Katasteramt**  
 Johannes-Rau-Platz 1  
 42275 Wuppertal

  
 Flurstück: 38  
 Flur: 117  
 Gemarkung: Barmen  
 Johannes-Rau-Platz 5, Wuppertal u.a.