





Ressort Vermessung, Katasteramt
und Geodaten
R 102

Lageplan

Gemarkung: Langerfeld
Flur: 490
Flurstück: 459 (tlw.)
Maßstab: 1 : 500

-  Straßenbegrenzungslinie
-  Verkehrsfläche besonderer Zweckbestimmung
-  öffentlicher Parkplatz
-  zur Obsoleszenz vorgesehene Fläche

Die Angaben der zur Obsoleszenz vorgesehenen Flächen wurden ohne Überprüfung der Topographie vorgenommen. Abweichungen sind möglich.

Vervielfältigungen, Umarbeitungen, Veröffentlichungen oder die Weitergabe an Dritte ist nur mit Zustimmung des Herausgebers, ausgenommen Vervielfältigungen und Umarbeitungen zur innerdienstlichen Verwendung bei Behörden oder zum eigenen Gebrauch gestattet.

R 102.1302 angefertigt und planungsrechtl. Eintragung Heimann/ 27.03.2017