














ZEICHENERKLÄRUNG

-  Vorhandene Gebäude
-  Gebäude, nur Umfassungswände vorhanden
-  Gebäudefundamente
-  Holzbauten
-  künftig hinzukommende Straßenfläche
-  Grünfläche
-  Grenze des Durchführungsplanes
-  Grenze des Umlegungsgebietes

Bauzonen

D - Geschäftsgebiet

-  Eingeschossig
-  Zweigeschossig
-  Dreigeschossig
-  Viergeschossig
-  Fünfgeschossig

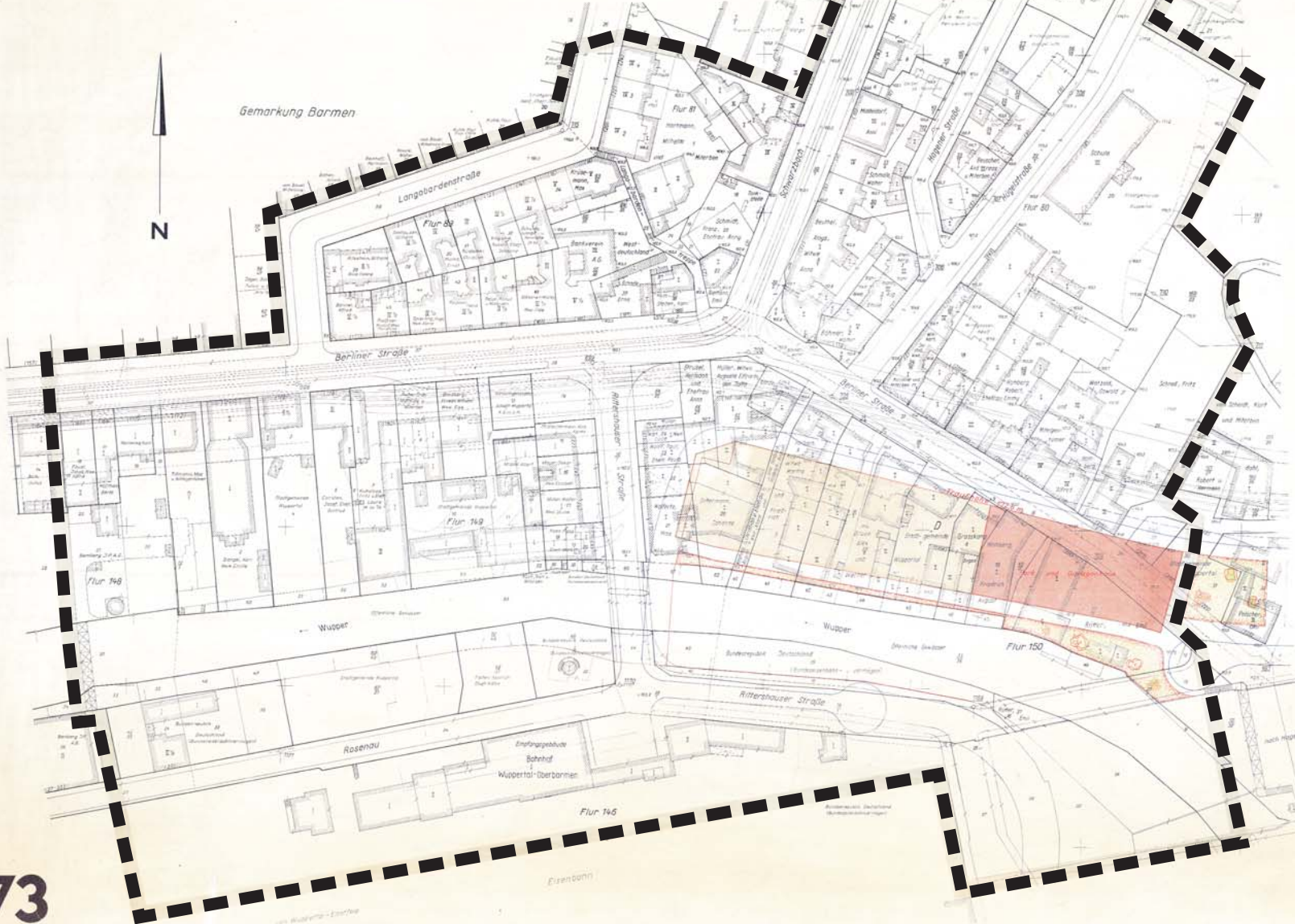
<p>ENTWORFEN WUPPERTAL, DEN 30. MAI 1960 DER OBERSTADTDIREKTOR <i>[Signature]</i> BEIGEORDNETER STADTBAUMEISTER</p>	<p>ANGEFERTIGT: WUPPERTAL, DEN 30. AUG. 1955 STADTVERMESSUNGS- u. KATASTERAMT <i>[Signature]</i> VERMESSUNGSDIREKTOR</p>
<p>Dieser Plan ist gemäß § 11 des Aufbaugesetzes in der Fassung vom 20.4.1952 (GV. Nr. 5/52) durch Beschluß der Stadtvertretung vom 23.7.1961 aufgestellt worden</p> <p><i>[Signature]</i> OBERBÜRGERMEISTER</p>	<p>Dieser Plan ist gemäß § 11 des Aufbaugesetzes in der Fassung vom 20.4.1952 (GV. Nr. 5/52) durch Beschluß der Stadtvertretung vom 28.8.61 (Nr. 24/61) aufgestellt worden</p> <p><i>[Signature]</i> BEIGEORDNETER</p>
<p>Gemäß § 11 (2) des Aufbaugesetzes in der Fassung vom 20.4.1952 (GV. Nr. 5/52) mit Verfügung vom 2.7.1972 bestätigt worden</p> <p><i>[Signature]</i> DER BEISETZUNGSPRÄSIDENT</p>	<p>Dieser Plan ist gemäß § 11 (2) des Aufbaugesetzes in der Fassung vom 20.4.1952 (GV. Nr. 5/52) durch Beschluß der Stadtvertretung vom 19.7.1972 genehmigt worden</p> <p><i>[Signature]</i> OBERBÜRGERMEISTER</p>

STADT WUPPERTAL
DURCHFÜHRUNGSPLAN NR.73
 Rittershausen
TEIL B: BAUGESTALTUNG
 M. 1: 500

Dieser Plan wird teilweise überlagert durch die Bebauungspläne 128, 247, 342, 438, 880, 1163

■■■■ Geltungsbereich

Satzungsbeschluss



73