


Ressort Vermessung, Katasteramt
und Geodaten
R 102

Lageplan

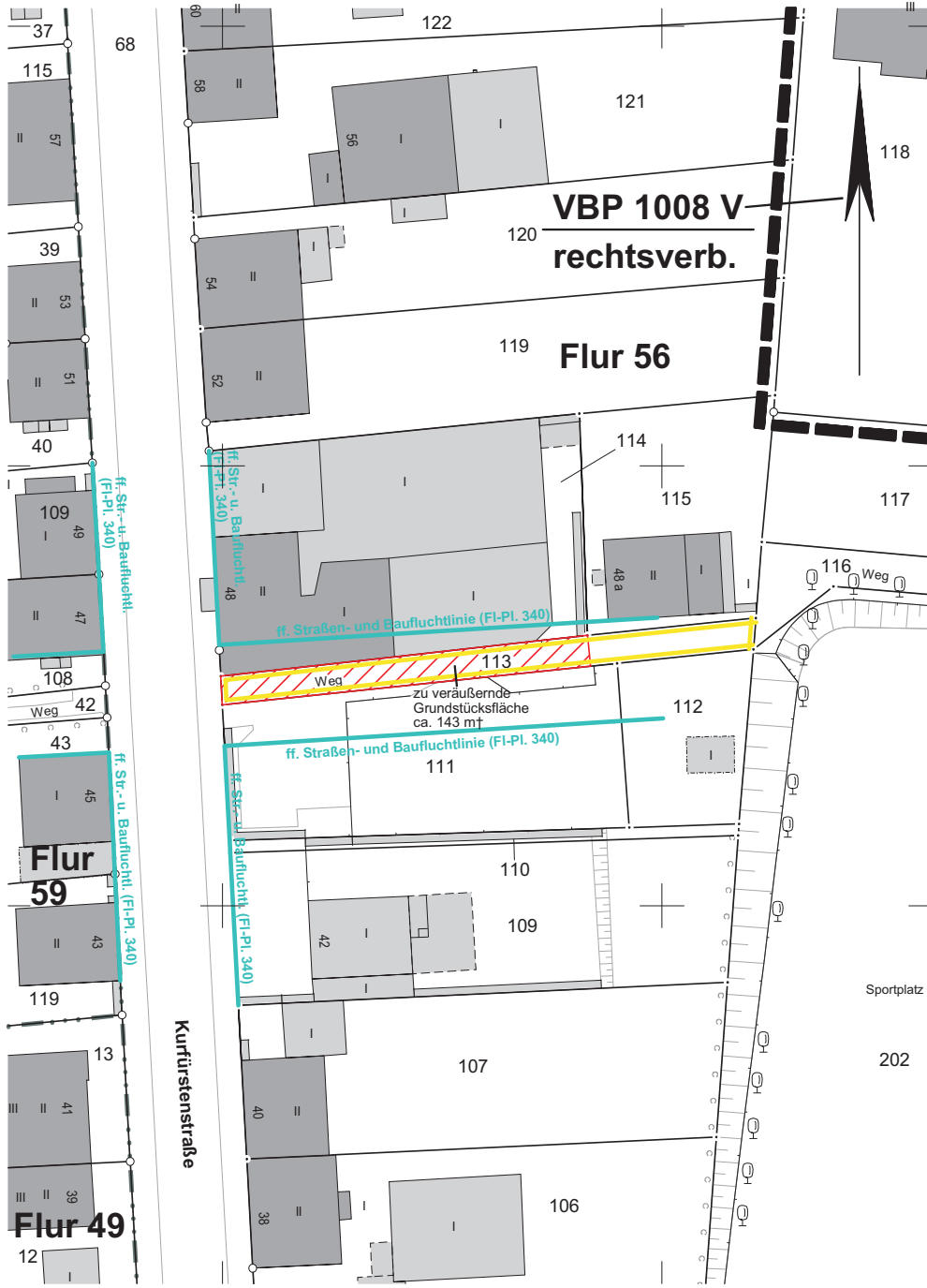
Gemarkung: Ronsdorf
Flur: 56
Flurstück: 113
Maßstab: 1 : 500

Das gelb eingerandete Flurstück ist Eigentum von:
Stadtgemeinde Wuppertal, Wege und Gewässer
GB.Bl. 156

 zu veräußernde Grundstücksfläche

Die Angabe der zu veräußernden Grundstücksfläche wurde ohne Überprüfung der Topographie vorgenommen. Abweichungen sind möglich. Vervielfältigungen, Umarbeitungen, Veröffentlichungen oder die Weitergabe an Dritte ist nur mit Zustimmung des Herausgebers, ausgenommen Vervielfältigungen und Umarbeitungen zur innerdienstlichen Verwendung bei Behörden oder zum eigenen Gebrauch gestattet.

R 102.1302 angefertigt und planungsrechtl. Eintragung Heimann/ 02.05.2016




Ressort Vermessung, Katasteramt
und Geodaten
R 102

Lageplan

Gemarkung: Ronsdorf
Flur: 56
Flurstück: 113
Maßstab: 1 : 500

Das gelb eingerandete Flurstück ist Eigentum von:
Stadtgemeinde Wuppertal, Wege und Gewässer
GB.Bl. 156

 zu veräußernde Grundstücksfläche

Die Angabe der zu veräußernden Grundstücksfläche wurde ohne Überprüfung der Topographie vorgenommen. Abweichungen sind möglich. Vervielfältigungen, Umarbeitungen, Veröffentlichungen oder die Weitergabe an Dritte ist nur mit Zustimmung des Herausgebers, ausgenommen Vervielfältigungen und Umarbeitungen zur innerdienstlichen Verwendung bei Behörden oder zum eigenen Gebrauch gestattet.

R 102.1302 angefertigt und planungsrechtl. Eintragung Heimann/ 02.05.2016

