










**ZEICHENERKLÄRUNG**

-  Perimeter Gebäude
-  Gebäude, nur Umfassungsmauern vorhanden
-  GebäudeGrundrisse
-  Hausdächer
-  Grünfläche
-  Parkplätze
-  Grenze des Durchführungsplans
-  Kurzung bestehende Straßenteile



<p><b>ENTWORFEN:</b> WUPPERTAL DEN 1. APRIL 1959 STADTBAUAMT VERMESSUNGS-UND VERMESSUNGSLEITER STADTBAUAMT</p>	<p><b>ANGEFERTIGT:</b> WUPPERTAL DEN 3. JAN. 1958 STADTBAUAMT VERMESSUNGS-UND VERMESSUNGSLEITER STADTBAUAMT</p>
<p>per Freiwahl STADTBAUAMT VERMESSUNGS-UND VERMESSUNGSLEITER STADTBAUAMT</p>	<p>per Freiwahl STADTBAUAMT VERMESSUNGS-UND VERMESSUNGSLEITER STADTBAUAMT</p>

**STADT WUPPERTAL**  
DURCHFÜHRUNGSPLAN NR.103  
Weiherstraße  
TEIL A: FLUCHTLINIEN  
Plannummer M. 1: 500

  
**STADT WUPPERTAL**  
 Ressort Bauen und Wohnen  
 R 105.1

Projekt:  
Durchführungsplan 103  
- Weiherstraße -  
Aufhebungsverfahren

Maßstab: ohne	Bearbeitet: Foerster	Gezeichnet: Smolka	Datum: 2016-05-23
------------------	-------------------------	-----------------------	----------------------

Abzeichnung  
 B. PL. 531 und 562, 846

**103**