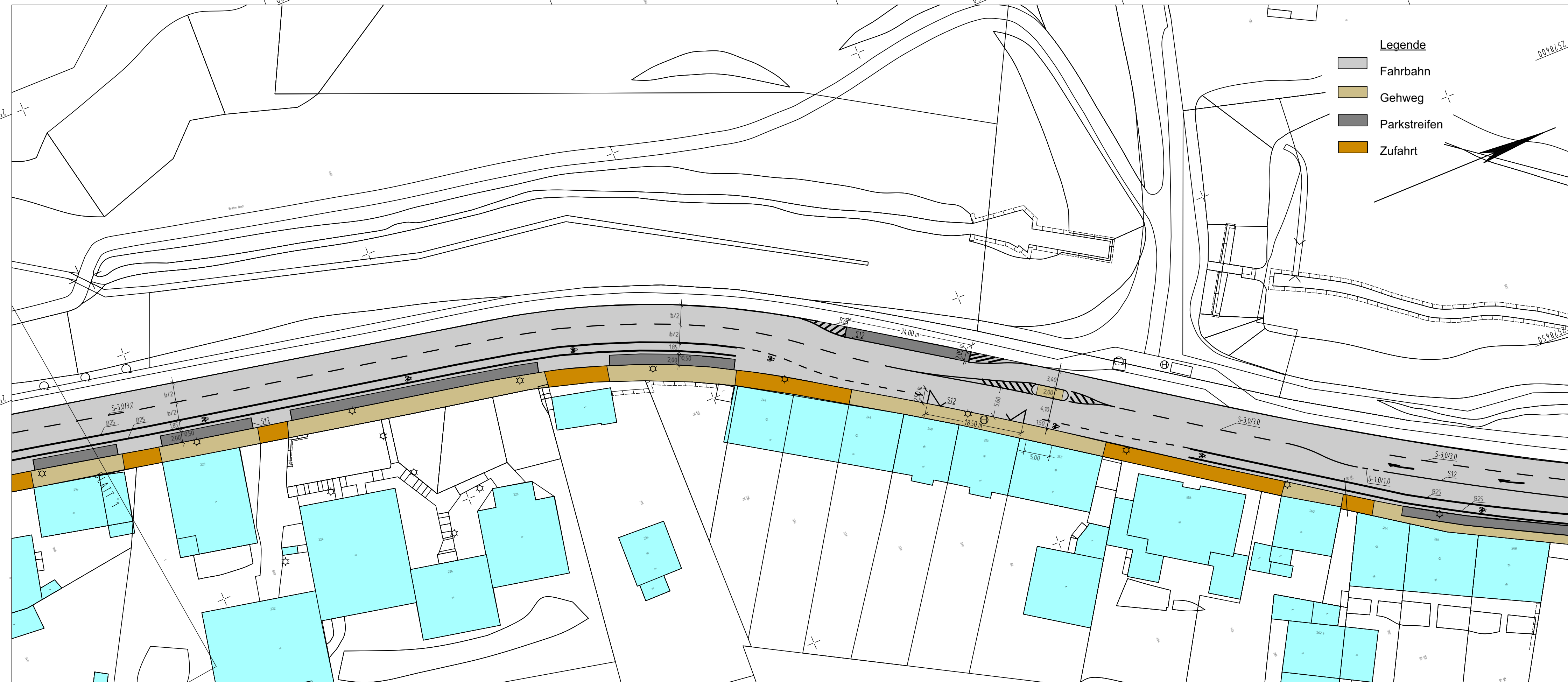


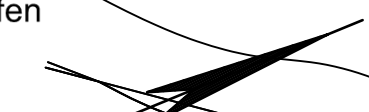
Y 2578280.921
X 5683005.527

Y 2578392.860
X 5683278.191



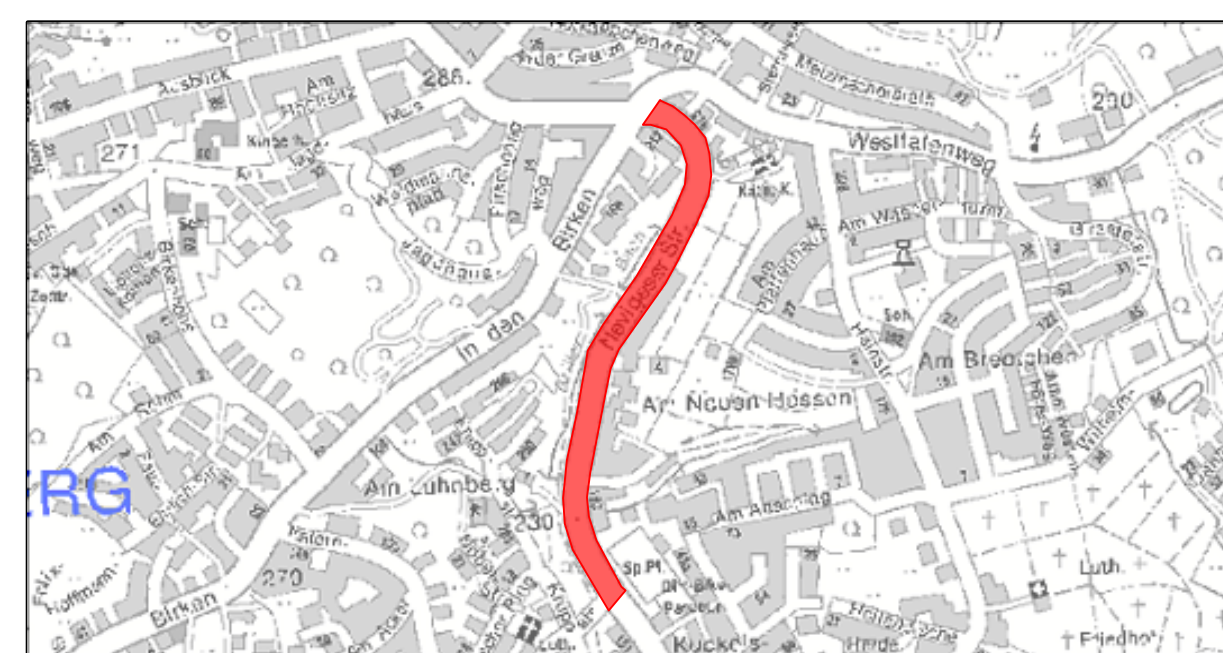
Legende

- Fahrbahn
- Gehweg
- Parkstreifen
- Zufahrt



Y 2578399.617
X 5682956.797

Y 2578511.556
X 5683229.462



a	Schutzstreifen durch Radfahrstreifen ersetzt	26.03.2015	Leienecker	Stüben
Index	Änderung	Datum	erstellt	gesehen

Bauherr:	bearbeitet/erstellt:		
Wuppertal Ressort Straßen und Verkehr, Abteilung 104.5 - Straßen- und Verkehrsplanung Stadt Wuppertal, Johannes-Rau-Platz 1, 42275 Wuppertal	26.03.2015 Stüben / Leienecker	gesehen:	
	26.03.2015 / Dr. Betz	gesehen:	

Ausfertigung: (....) Anlage: (....)

**Geschäftsbereich 1.2 Stadtentwicklung, Bauen, Verkehr, Umwelt
Ressort Straßen und Verkehr**

Abteilung 104.5 Zur Ausführung genehmigt:	Abteilung 104.11 Anordnungs-Nr.: Die vorbezeichnete Maßnahme wird hiermit gem. § 45 (3) SVO angeordnet. Ich bitte die Maßnahme nach § 45 (5) SVO zu veranlassen. an 104. M.d.B. um Rückmeldung des Ausführungsdatums	Abteilung 104.3
Wuppertal, den	Wuppertal, den	Wuppertal, den

Projekt: Nevigeser Straße Neuaufteilung mit Radfahrstreifen	
Planart: Markierungsplan	Maßstab: 1:500
Bemerkung:	Weitergabe sowie Vervielfältigung dieser Unterlage, Verwertung und Mitteilung ihres Inhalts ist nicht gestattet, soweit nicht ausdrücklich zugestanden. Zwischenhandlungen verpflichten zu Schadensersatz. Alle Rechte vorbehalten.
Geodätische Grundlagen: Lagefestpunktfeld: Netz 77 Höhenfestpunktfeld: NHN-Höhen	Auftragsnummer 102.01 W-184/185a