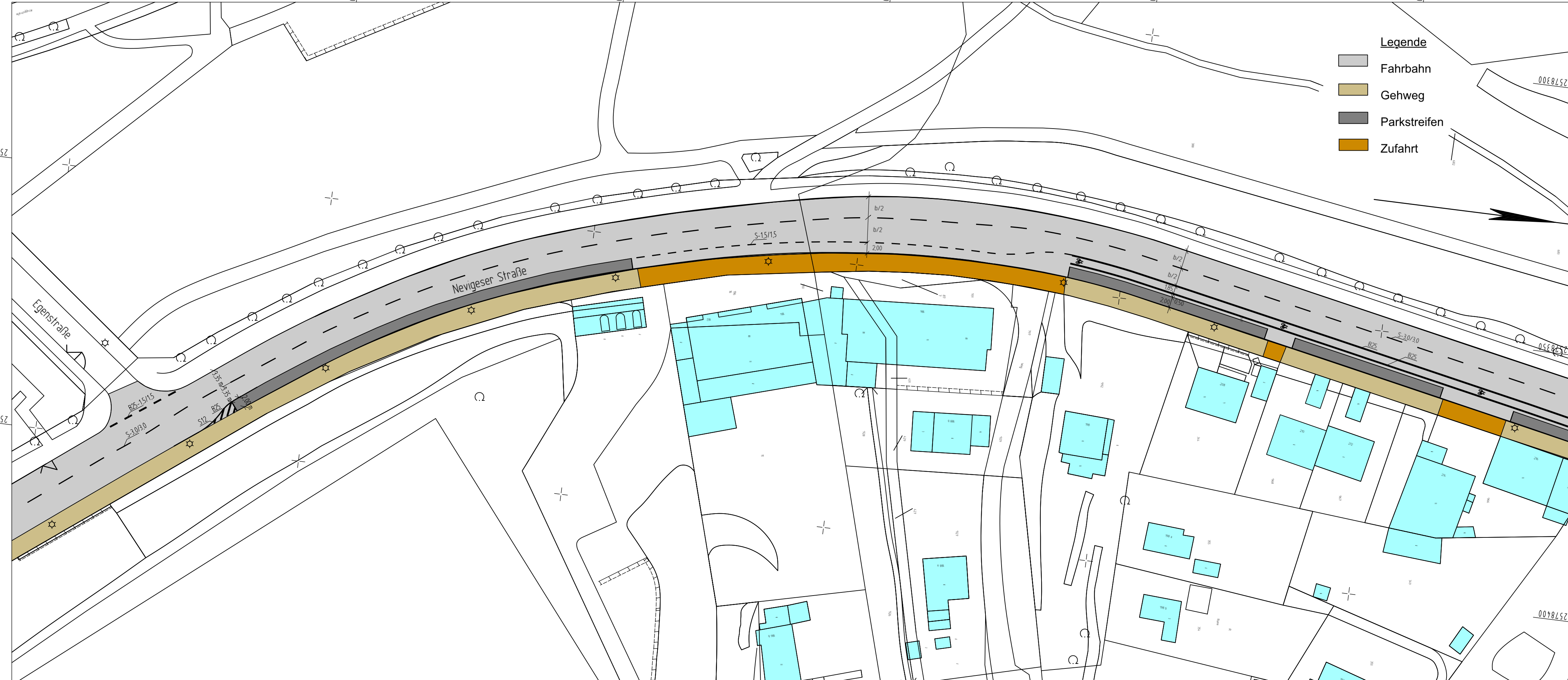



Y 2578320.825
X 5682685.415

Y 2578283.897
X 5682977.726

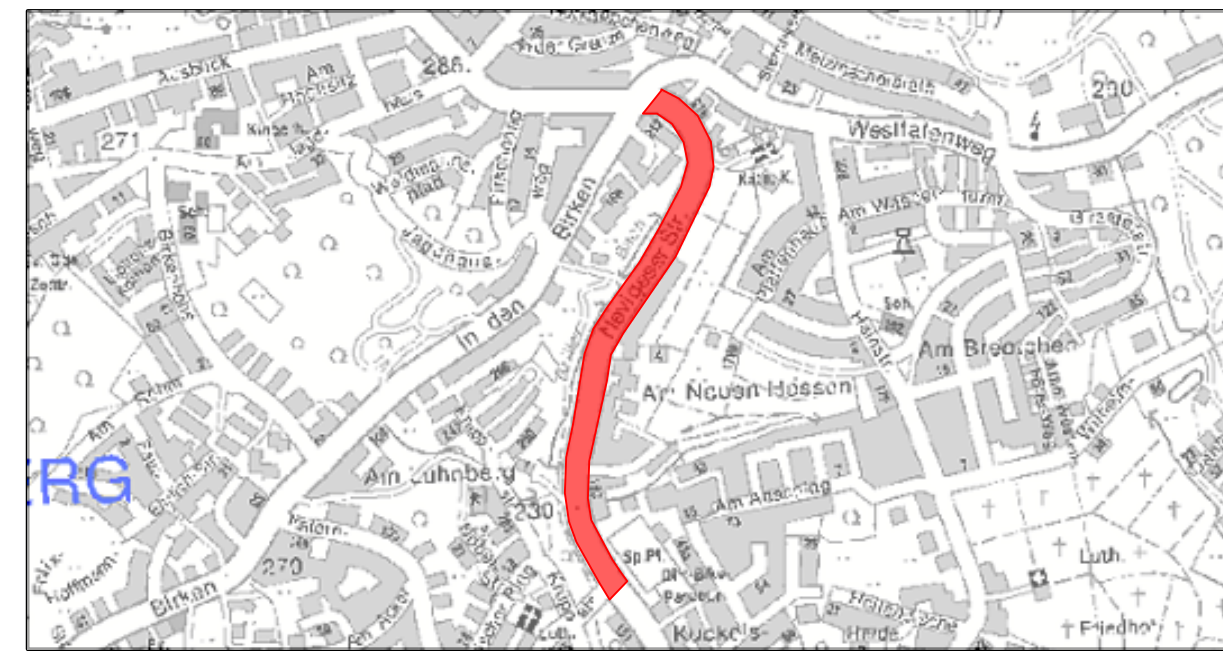


Legende

-  Fahrbahn
-  Gehweg
-  Parkstreifen
-  Zufahrt

Y 2578448.173
X 5682701.503

Y 2578411.245
X 5682993.814



Index	Änderung	Datum	erstellt	gesehen
a	Schutzstreifen durch Radfahrstreifen ersetzt	26.03.2015	Leierendecker	Stüben

Bauherr:	bearbeitet/erstellt:		
 Wuppertal Ressort Straßen und Verkehr, Abteilung 104.5 - Straßen und Verkehrsplanung Stadt Wuppertal, Johannes-Rau-Platz 1, 42275 Wuppertal	26.03.2015 Stüben/Leierendecker	gesehen:	gesehen:
	26.03.2015 / Dr. Betz		

Ausfertigung: (....) Anlage: (....)

**Geschäftsbereich 1.2 Stadtentwicklung, Bauen, Verkehr, Umwelt
Ressort Straßen und Verkehr**

Abteilung 104.5 Zur Ausführung genehmigt:	Abteilung 104.11 Anordnungs-Nr.: Die vorbezeichnete Maßnahme wird hiermit gem. § 45 (3) SVO angeordnet. Ich bitte die Maßnahme nach § 45 (5) SVO zu veranlassen. an 104. M.d.B. um Rückmeldung des Ausführungsdatums	Abteilung 104.3
Wuppertal, den	Wuppertal, den	Wuppertal, den

Projekt: Nevigeser Straße Neuaufteilung mit Radfahrstreifen	
Planart: Markierungsplan	Maßstab: 1:500
Bemerkung:	Weitergabe sowie Vervielfältigung dieser Unterlage, Verwertung und Mitteilung ihres Inhalts ist nicht gestattet, soweit nicht ausdrücklich zugestanden. Zwischenhandlungen verpflichten zu Schadensersatz. Alle Rechte vorbehalten.
Geodätische Grundlagen: Lagefestpunktfeld: Netz 77 Höhenfestpunktfeld: NHN-Höhen	Auftragsnummer 102.01 W-184/184a