






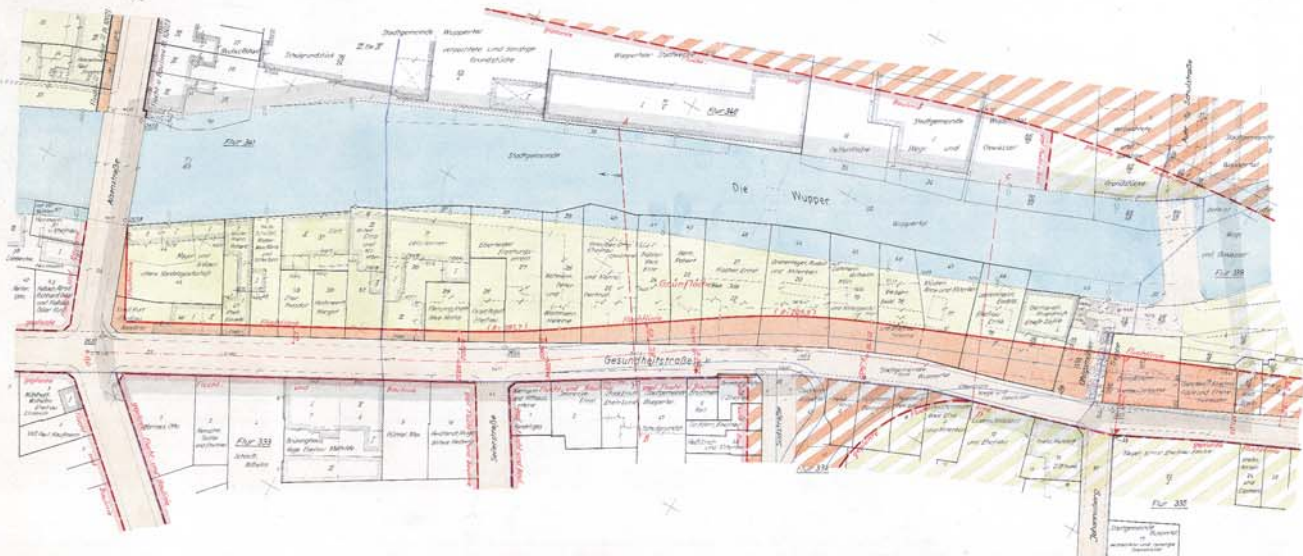


M

### ZEICHENERKLÄRUNG

-  Vorhandene Gebäude
-  Gebäude, nur Umfassungsmauern vorhanden
-  Gebäudefundamente
-  Halzbauten
-  künftig hinzukommende Straßenfläche
-  Grundfläche
-  Grenze des Durchführungsplanes



Mit Genehmigung des Ressorts 102  
laut Rahmenvereinbarung



Ressort  
Bauen und Wohnen  
R 105.1

## STADT WUPPERTAL

Projekt:  
Durchführungsplan 48  
- Gesundheitstraße -  
Aufhebungsbeschluss

Maßstab: ohne	Bearbeitet: Kassubek	Gezeichnet: Herbeck	Datum: 2013-12-17
------------------	-------------------------	------------------------	----------------------

Plan-Nr.: D48\_Aufhebung\_herb\_2013-12-17

ENTWORFEN WUPPERTAL, DEN 22. JUNI 1953 DER OBERSTADTDIREKTOR i. A. <i>Prof. Helmut Herbeck</i> BEIGEORDNETER STADTBAUDIREKTOR	ANGEFERTIGT WUPPERTAL, DEN 5. JUNI 1953 STADTVERMESSUNGS- u. KATASTERAMT i. A. <i>W. Herbeck</i> VERMESSUNGSDIREKTOR
Dieser Plan ist gemäß § 11 (1) des Aufhebungsbeschlusses in der Fassung vom 25. 4. 1952 i. d. F. v. 1953 (S. 3) durch Beschluss der Stadtverwaltung vom 30. 6. 1953 aufgehoben worden.	Dieser Plan ist gemäß § 11 (1) des Aufhebungsbeschlusses in der Fassung vom 25. 4. 1952 i. d. F. v. 1953 (S. 3) durch Beschluss der Stadtverwaltung vom 30. 6. 1953 aufgehoben worden.
<i>W. Herbeck</i> OBERBÜRGERMEISTER STADTVERORDNETER	<i>W. Herbeck</i> OBERSTADTDIREKTOR BEIGEORDNETER
Gemäß § 11 (1) des Aufhebungsbeschlusses in der Fassung vom 25. 4. 1952 i. d. F. v. 1953 (S. 3) durch Beschluss der Stadtverwaltung vom 30. 6. 1953 aufgehoben worden.	Dieser Plan ist gemäß § 11 (1) des Aufhebungsbeschlusses in der Fassung vom 25. 4. 1952 i. d. F. v. 1953 (S. 3) durch Beschluss der Stadtverwaltung vom 30. 6. 1953 aufgehoben worden.
DER VEREINIGTE STADTVERORDNETER <i>W. Herbeck</i>	OBERBÜRGERMEISTER STADTVERORDNETER

ll.w. aufgehoben  
siehe B.-Pl. 716A

## STADT WUPPERTAL DURCHFÜHRUNGSPLAN NR.48

Vor dem Titel zwischen der Wupper und der Gesundheitsstraße, unter Ausstrichlinie bis zur Straßengrenze

**TEIL A: FLUCHTLINIEN**  
**M. 1: 500**