

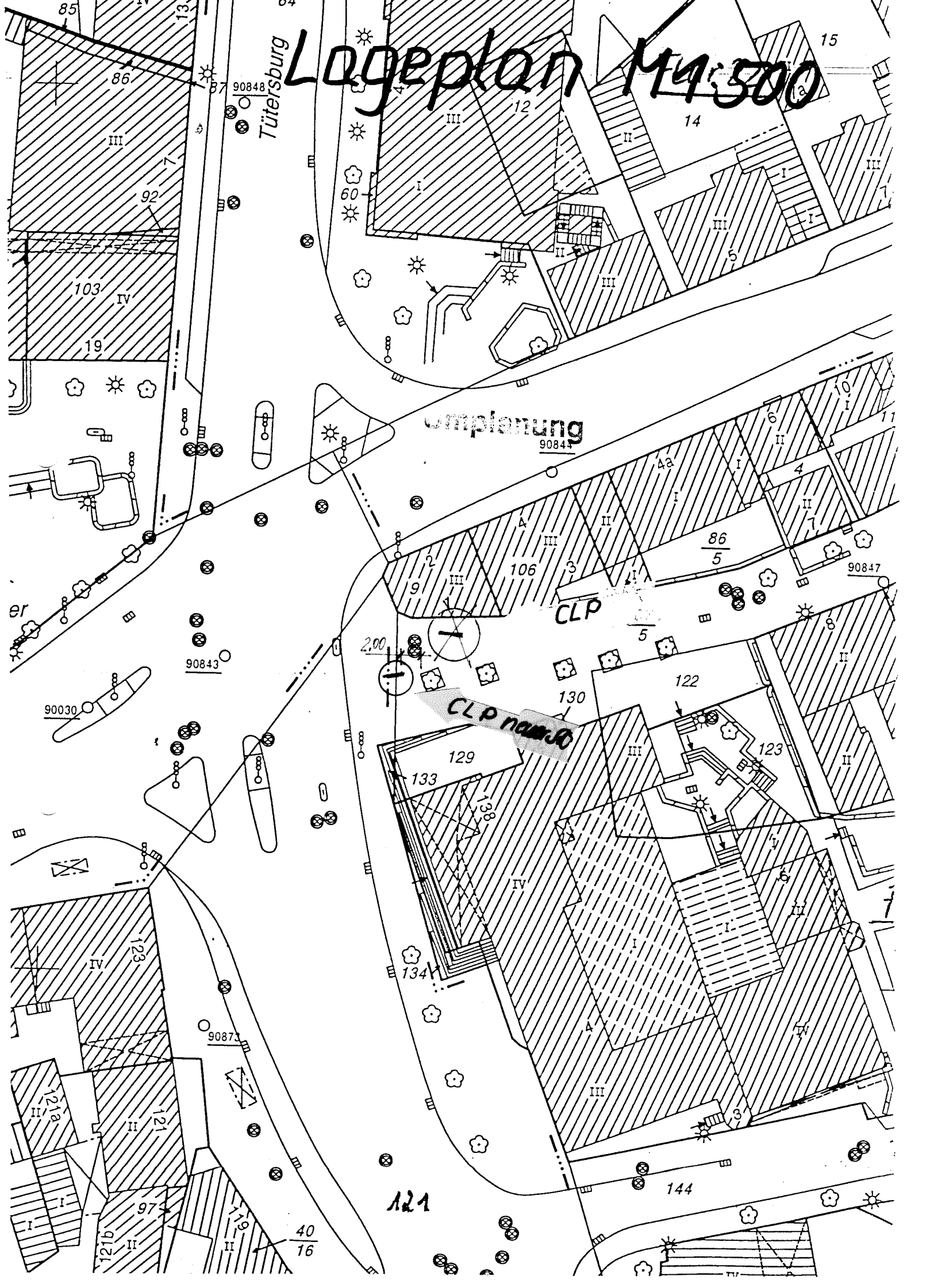
LOGEPLAN M 1:500

Tüttersburg

Umplanung
90841

CLP

CLP nam 90



STRÖER

out of home media

Umplanung

Skizzierung des Bauvorhabens

City Light Poster auf dem Grundstück

Wichlinghauser Straße/Alte Straße in Wuppertal (StO 300)neu



Der exakte Standort des geplanten Vorhabens ist dem Lageplan zu entnehmen!


STRÖER

out of line art

Skizzierung des Bauvorhabens

City Light Poster auf dem Grundstück

Wupperfelder Markt/Berliner Straße in Wuppertal (StO 302)



Der exakte Standort des geplanten Vorhabens ist dem Lageplan zu entnehmen!

AUSZUG AUS DEM LIEGENSCHAFTSKATASTER

- Liegenschaftskarte/Flurkarte -
Standardauszug

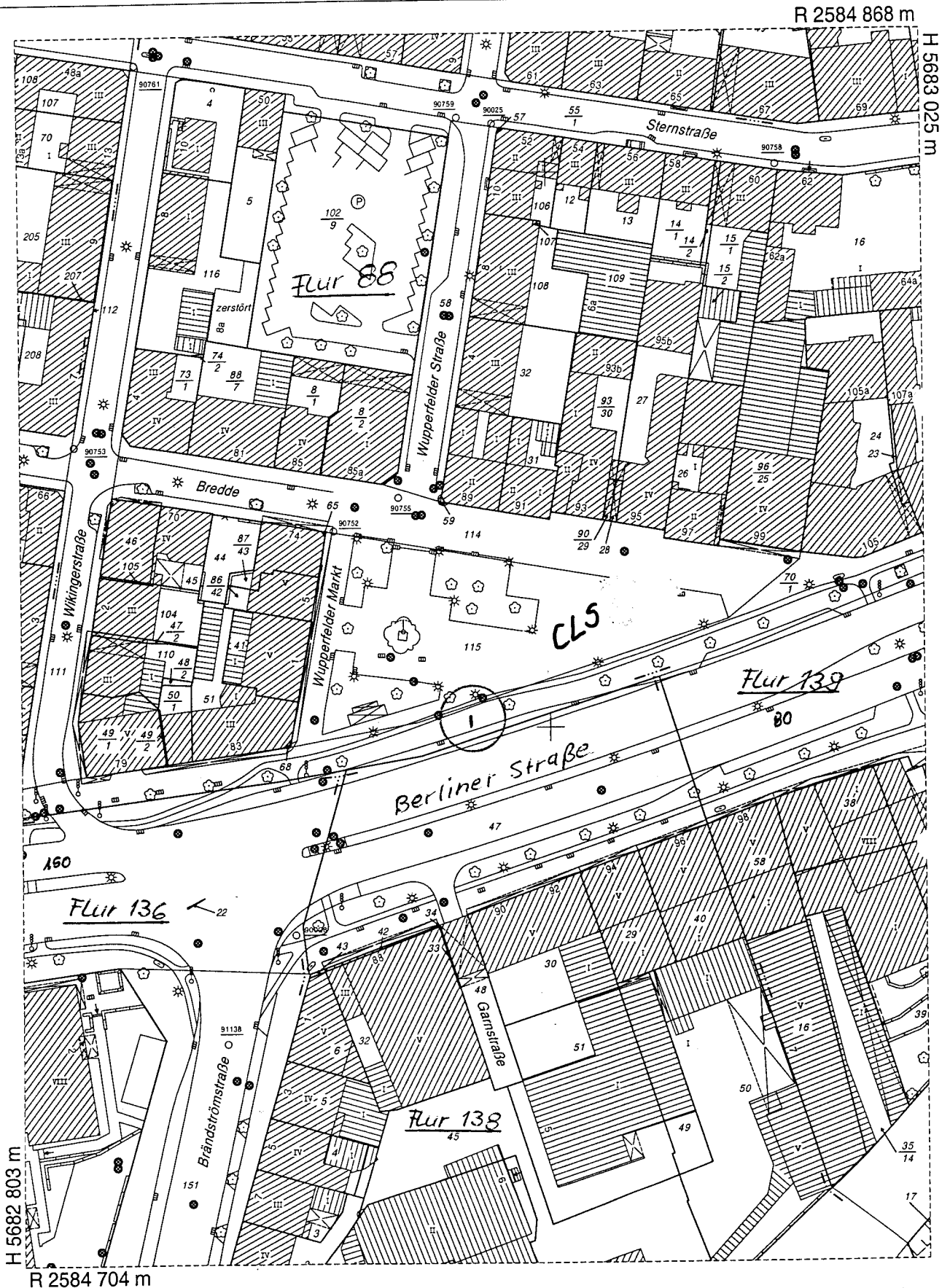
Maßstab 1:1000

Datum: 14.03.2002 (Antrag-Nr.: 1873)

STADT WUPPERTAL

- Ressort Vermessung, Katasteramt und Geodaten -

Stadt Wuppertal
Gemarkung Barmen, Flur 88
Flurstück 115 u. a.



Der Auszug ist maschinell erstellt, er ist ohne Unterschrift gültig.

Der Auszug ist gesetzlich geschützt (§3 Abs. 1 VermKatG NW). Vervielfältigungen, Umarbeitungen, Veröffentlichungen oder die Weitergabe an Dritte nur mit Zustimmung des Herausgebers, ausgenommen Vervielfältigungen und Umarbeitungen zur innerdienstlichen Verwendung bei Behörden oder zum eigenen Gebrauch.

Ausgegeben durch die Stadt Wuppertal