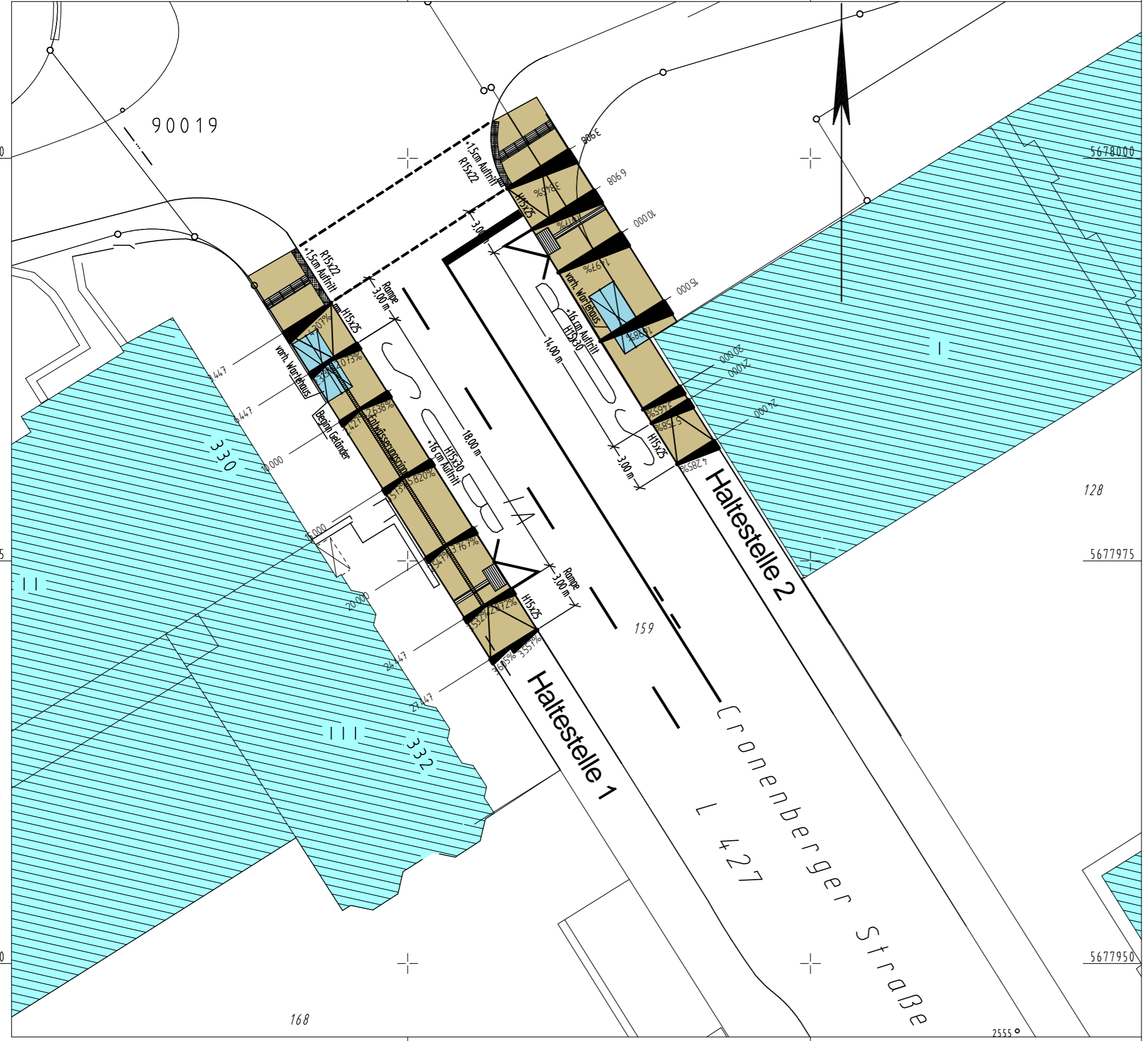


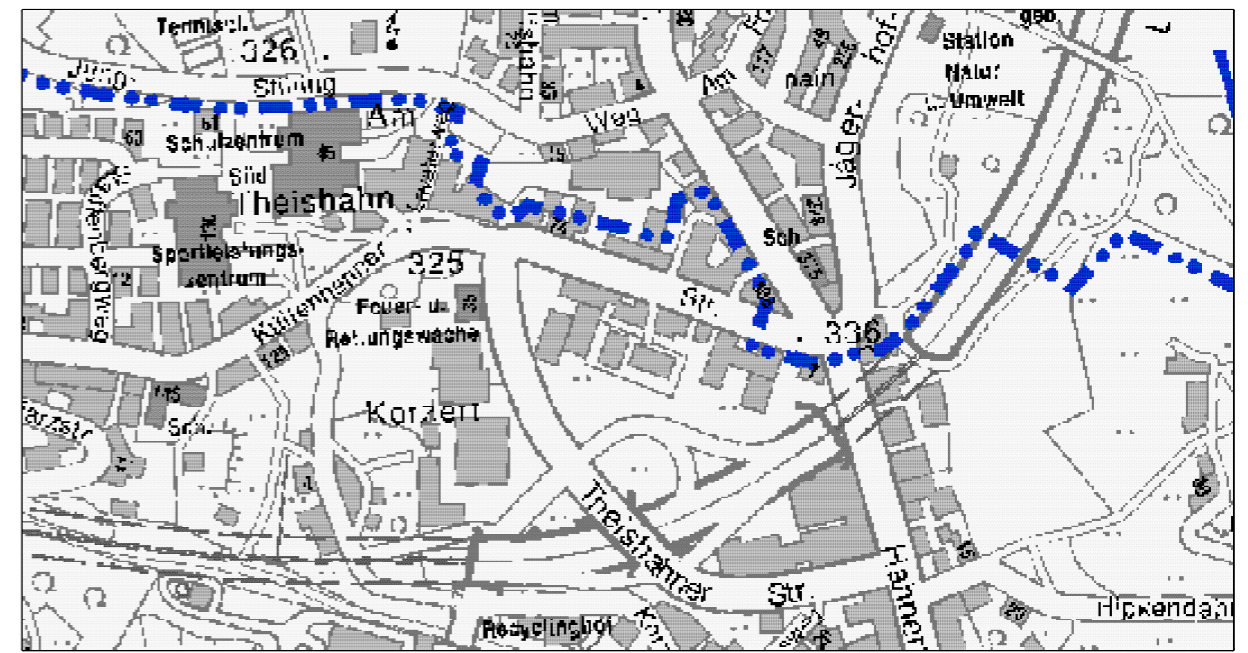
Y 2580175.411  
X 5678009.729

Y 2580245.543  
X 5678009.729




Y 2580175.411  
X 5677945.442

Y 2580245.542  
X 5677945.442



Index	Änderung	Datum	erstellt	gesehen

Bauherr:  Ressort Straßen und Verkehr, Abteilung 104.2 - Straßenbau Stadt Wuppertal, Johannes-Rau-Platz 1, 42275 Wuppertal		bearbeitet/erstellt: 01.12.2010 / Gellhaus gesehen: 01.12.2010 / Dr. Betz		gesehen: 01.12.2010 / Reichl
--	--	--	--	---------------------------------

Ausfertigung: (...) Anlage: (...)

Geschäftsbereich 1.2 Stadtentwicklung, Bauen, Verkehr, Umwelt Ressort Straßen und Verkehr		
Abteilung 104.2 Zur Ausführung genehmigt:	Abteilung 104.11 Anordnungs-Nr.: ..... Die vorbezeichnete Maßnahme wird hiermit gem. § 45 (3) StVO angeordnet. Ich bitte die Maßnahme nach § 45 (5) StVO zu veranlassen.  an 104. .... M.d.B. um Rückmeldung des Ausführungsdatums	Abteilung 104.3
Wuppertal, den .....	Wuppertal, den .....	Wuppertal, den .....

Projekt: <h2 style="text-align: center;">Cronenberger Straße Hst Jung-Stilling-Weg</h2>	
Planart: <h3 style="text-align: center;">Lageplan</h3>	Maßstab: <h3 style="text-align: center;">1:250</h3>
Bemerkung: <h3 style="text-align: center;">Taktile Elemente siehe beigefügter Detailplan</h3>	
Geodätische Grundlagen: Lagefestpunktfeld: Netz 77 Höhenfestpunktfeld: NHN-Höhen	Auftragsnummer 102.01 123456 / 08
<h1 style="font-size: 2em;">W-98/131</h1>	