

H. F. 1912/20.

Die im vorliegenden Plan in rot eingetragenen Längenprofile für die Strassenzüge K-E, B-J-K und C-G sind für den 2. Juli 1875 als Höhenlinien für den Fall festgesetzt worden, dass die Planhöhe auf 57 m gemittelter Seehöhe 4 Meter weniger zu jedem Punkt für die Höhenlinien fest und feststehenden Höhen mit diesen Höhen übereinstimmt.

Elberfeld, den 27. August 1912.
Der Stadtingenieur
F. H.
Der Stadtbaumeister
H. P. Beck

Längenprofile

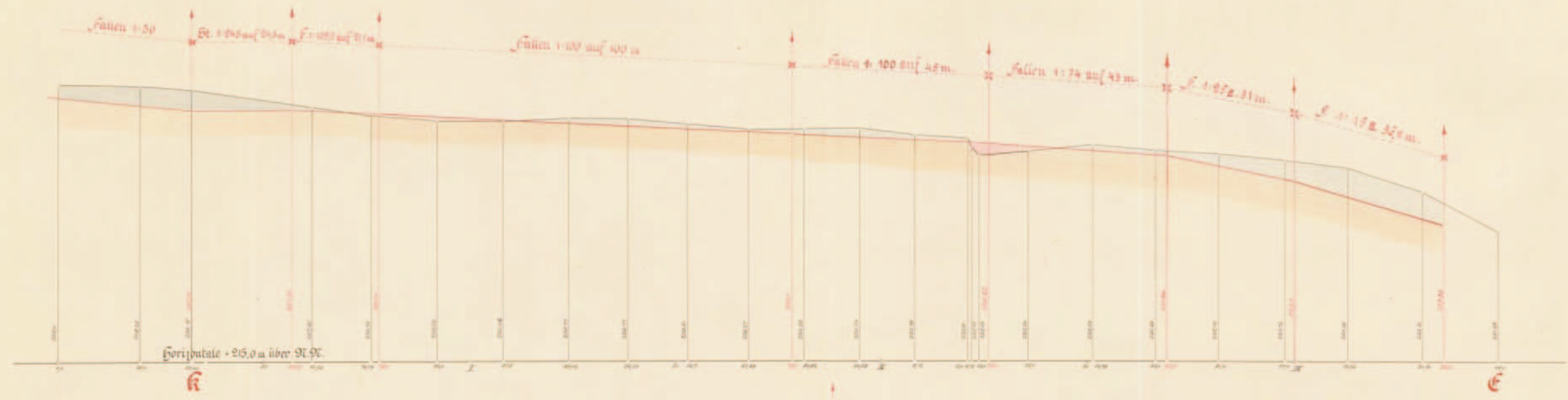
zum Fluchtlinienplan über Strassenzüge

am

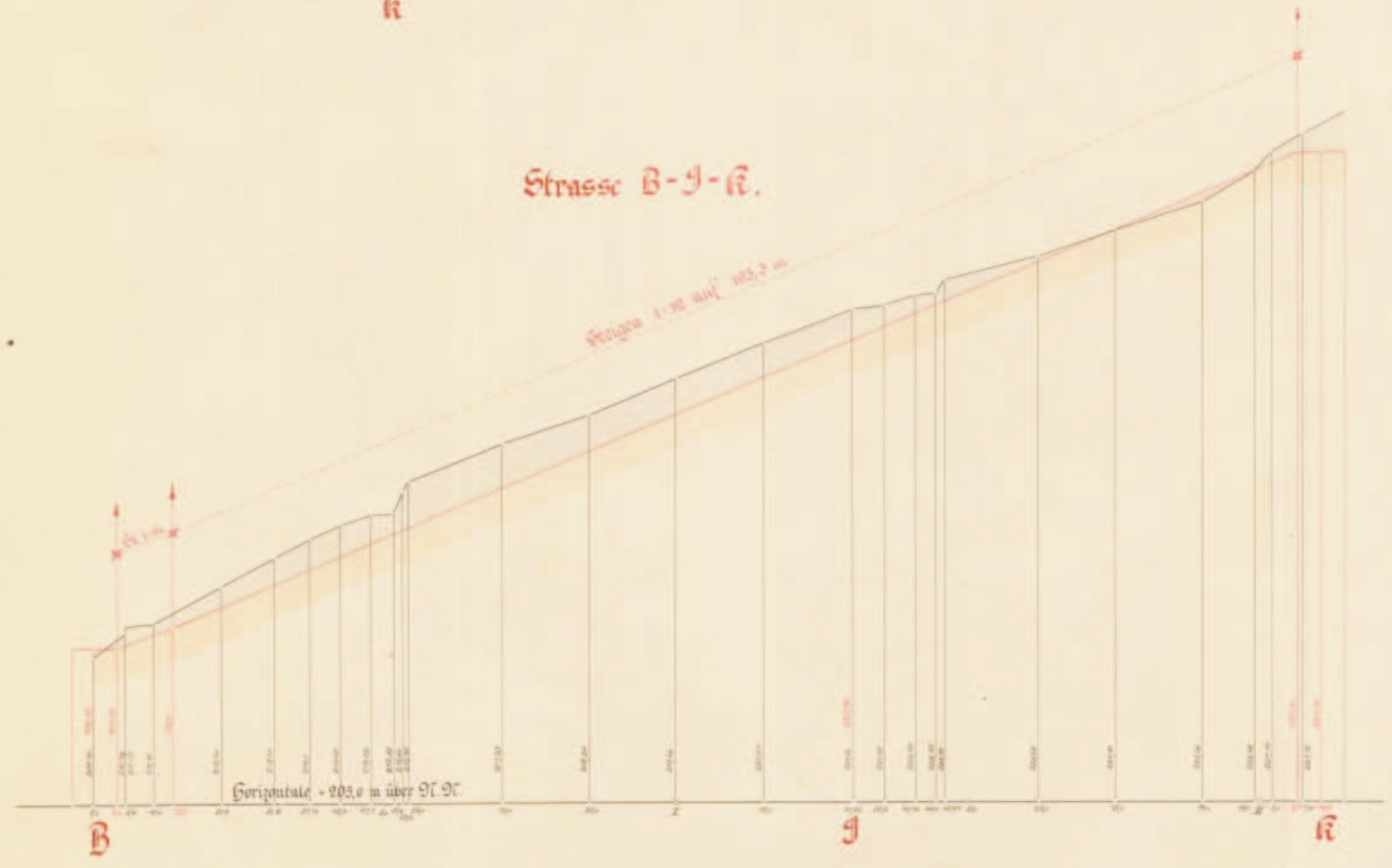
Gackland.

Anlage 01c zur VO/0082/12

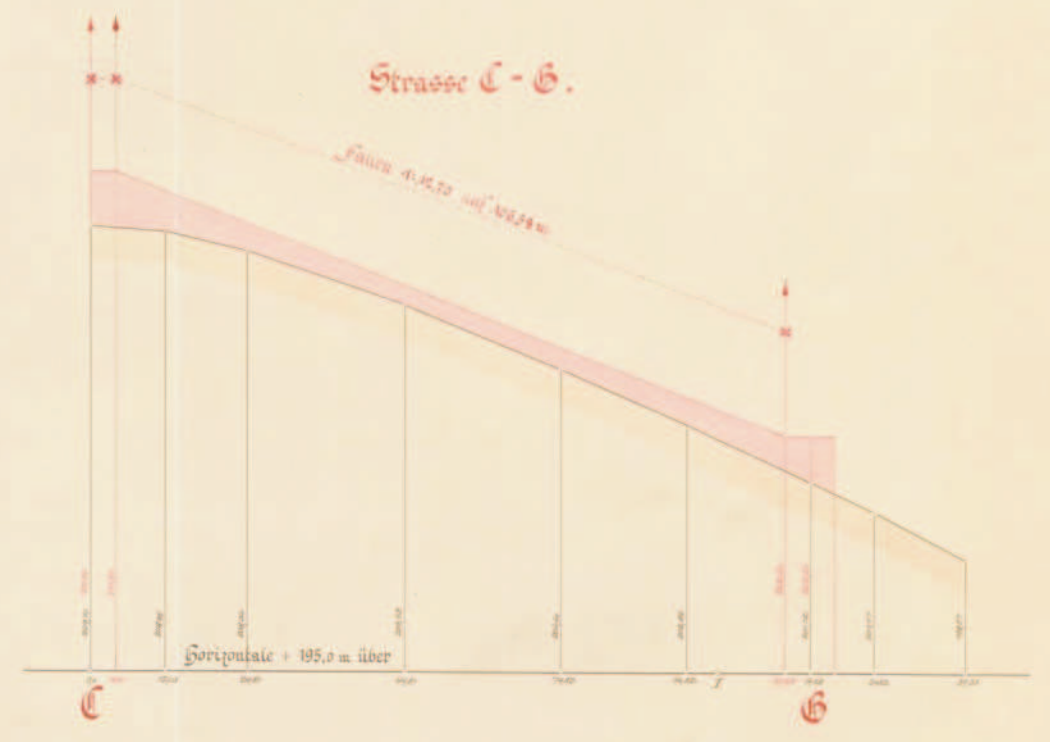
Strasse K-E.



Strasse B-J-K.



Strasse C-G.



Maßstab



Dargestellt
Elberfeld, im März 1920
H. P. Beck
vereideter Landmesser

11. Juni 1920.
H. P. Beck
Stadtbaumeister

Höhenplan
843
Fluchtlinienplan No.