

Längenprofile

zum Fluchtlinienplan über Strassenzüge

am

Gackland.

Plan No. 4112

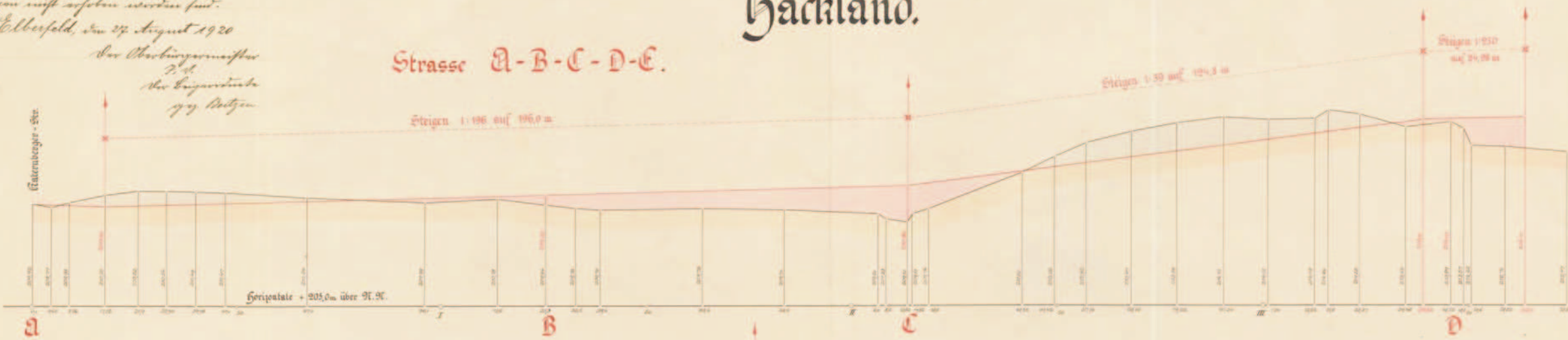
II. J. 1920/20.

Die im vorliegenden Plane in rot dargestellten Linien für die
Kreuzungen A-B-C-D-E, F-G und H-I. Hinsichtlich der
gemäß § 5 des Reichsfluchtliniengesetzes vom 2. Juli 1875, allfälligen
fremdlich festgesetzten, ausserdem des Plane nach § 7 des genannten
Gesetzes 4. Absatz dem zu jedemmal für sich offen gelagerten
sind für den Fall der Ausführung mit solchen versehen sein.

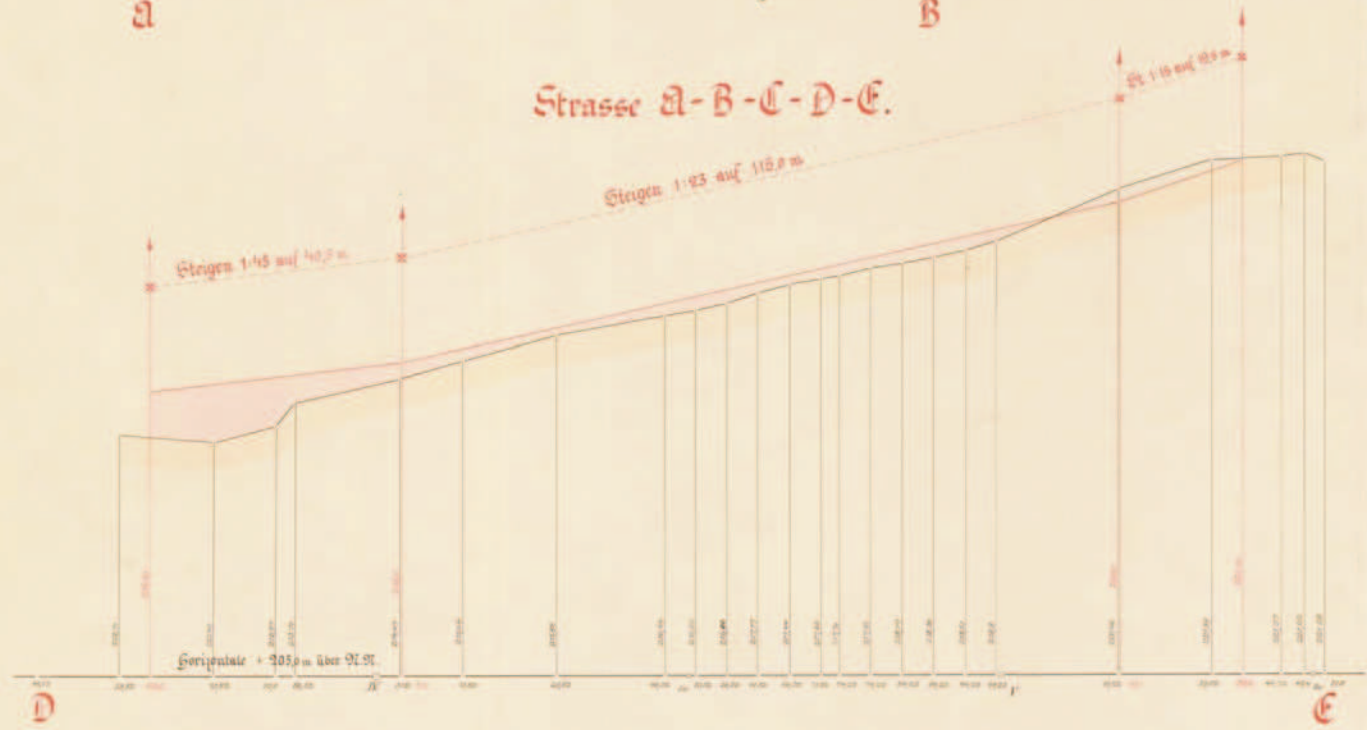
Ellersfeld, den 27. August 1920

Von Oberbürgermeister
H. H.
Am Bürgermeistertische
v. v. v.

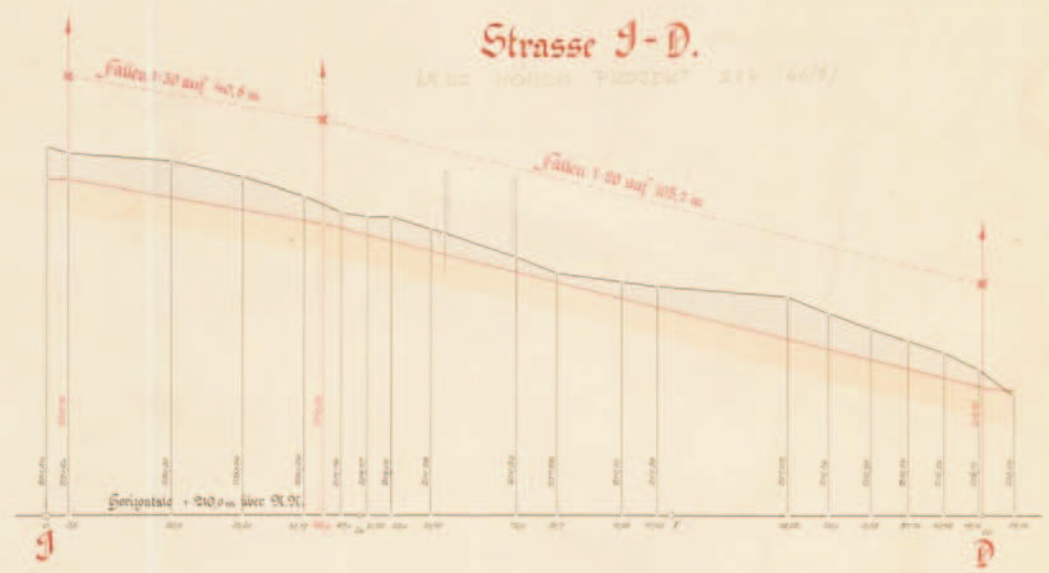
Strasse A-B-C-D-E.



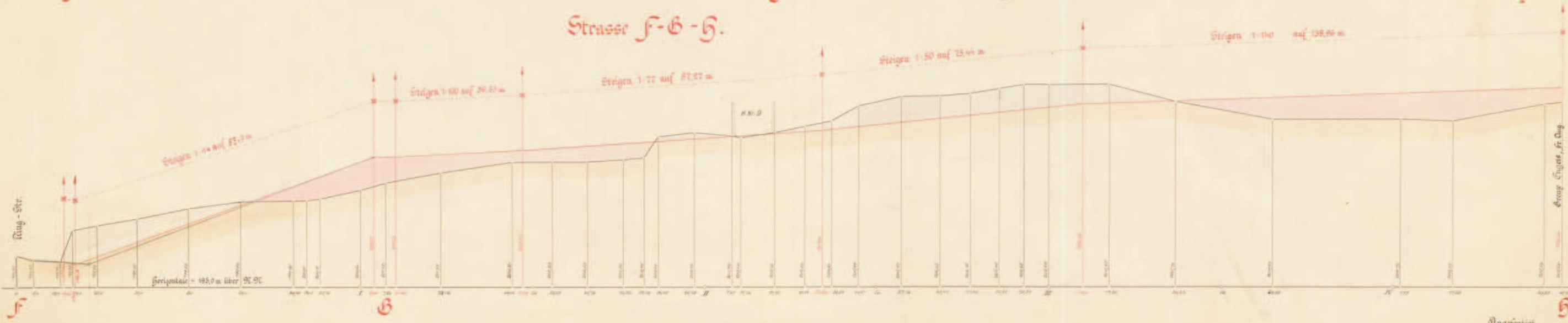
Strasse A-B-C-D-E.



Strasse I-D.



Strasse F-G-H.



Maßstab 1:500 für die Längen 1:100 für die Höhen

Höhenplan 843
 Angefertigt
 Überfied in Wärl 1920 u. Juni 1920
 Fluchtlinienplan No. *o. Reuß*
 Geod. Anstalt