




Ressort Vermessung, Katasteramt
und Geodaten
R 102

Lageplan

Gemarkung: Elberfeld
Flur: 43
Flurstück: 340
Maßstab: 1 : 500

B.-Pl. 187
rechtsverb.
BauNVO '62

Abweichungssatzung
Abrechnungsplan Nr. 30
Kuckelsberg

-  Straßenbegrenzungs-
linie
-  vorh. Straßenausbau
-  Straßenausbauflächen
in Privateigentum

R 102.1302 angefertigt und
planungsrechtl. Eintragung
Heimann/ 14.02.2012