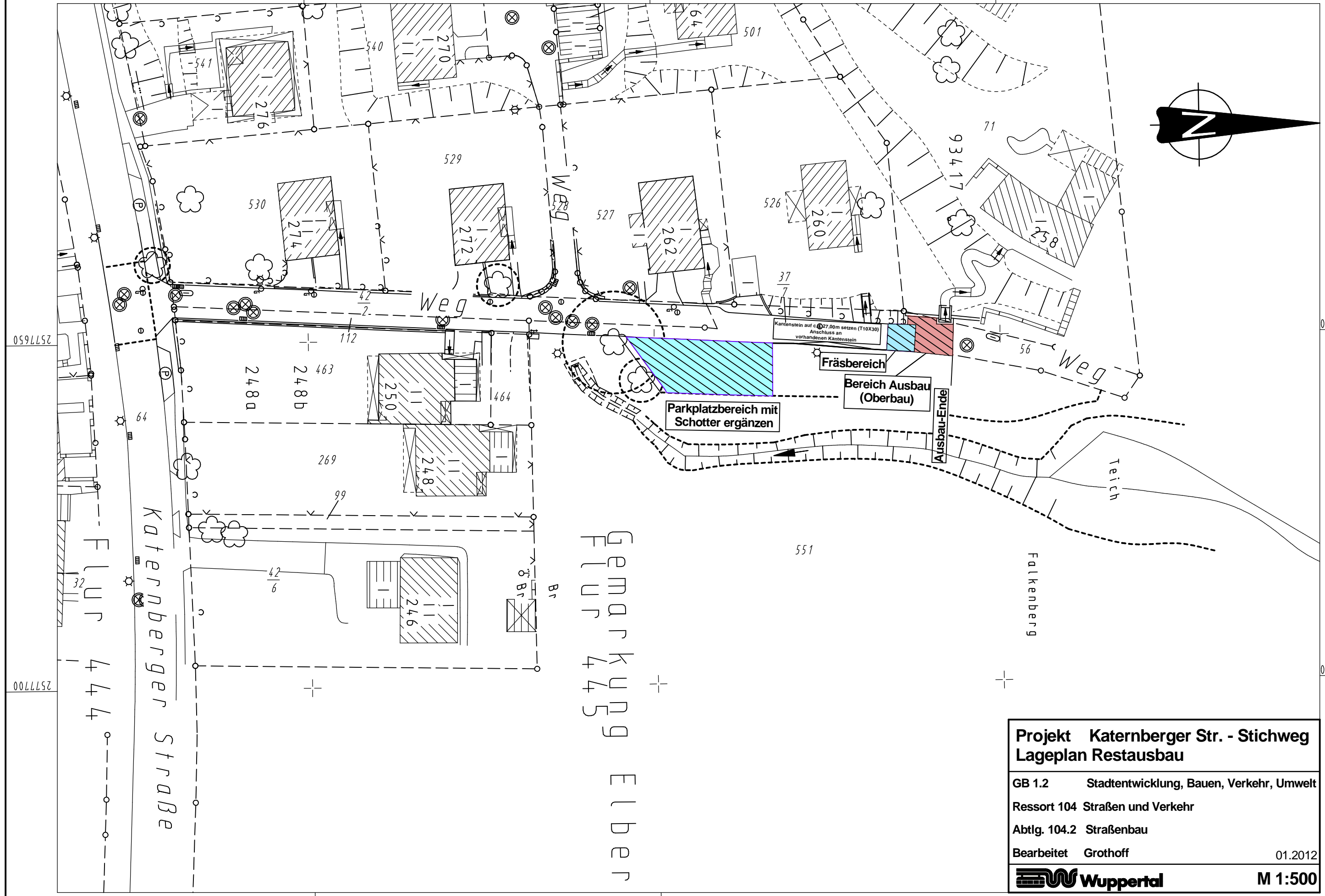
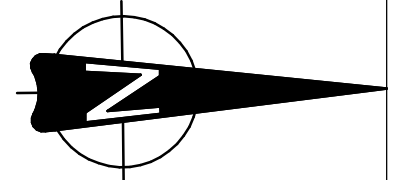



Y 2577600.578
X 5681414.345

Y 2577602.871
X 5681596.831



Y 2577729.068
X 5681412.731

Y 2577730.795
X 5681550.220

Projekt Katernberger Str. - Stichweg Lageplan Restausbau	
GB 1.2	Stadtentwicklung, Bauen, Verkehr, Umwelt
Ressort 104	Straßen und Verkehr
Abtlg. 104.2	Straßenbau
Bearbeitet	Grothoff
	01.2012
 Wuppertal	
M 1:500	