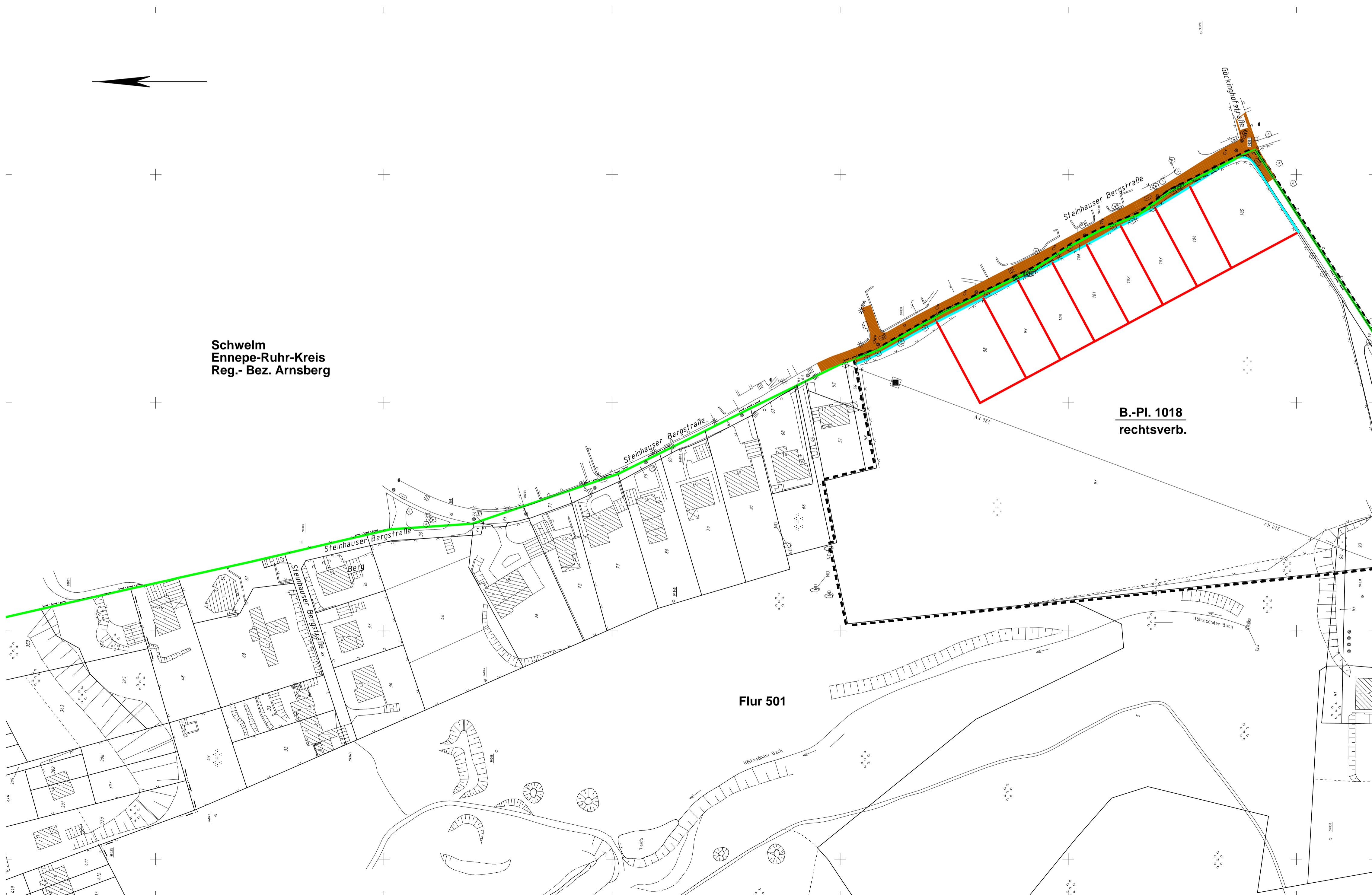









Schwelm
Ennepe-Ruhr-Kreis
Reg.- Bez. Arnsberg



**B.-Pl. 1018
rechtsverb.**

Flur 501

Ressort Vermessung, Katasteramt und Geodaten R 102	
Lageplan	
Gemarkung:	Langerfeld
Flur:	501
Flurstück:	versch.
Maßstab:	1 : 1000
Anlage 1	
 Begrenzungslinie der Flurstücke 98 bis 105	
 Stadtgrenze	
 Straßenbegrenzungslinie	
 Durch die Stadt Wuppertal auszubauende Verkehrs- fläche	
Straßenfläche im Eigentum der Stadt Wuppertal im Bereich von der abzweigenden Stichstraße bei Hsnr. 58 bis zur Göckinghofstr. ca. 870 m ²	
Vervielfältigungen, Umarbeitungen, Veröffentlichungen oder die Weitergabe an Dritte ist nur mit Zustimmung des Herausgebers, ausgenommen Vervielfältigungen und Umarbeitungen zur innerdienstlichen Verwendung bei Behörden oder zum eigenen Gebrauch gestattet.	
R 102.132 angefertigt und planungsrechtl. Eintragung Heimann/ 31.03.2010	
 Wuppertal	