

Anhang: Abbildungen 2-5 zum Bericht zum Stand der § 62 Biotopkartierung

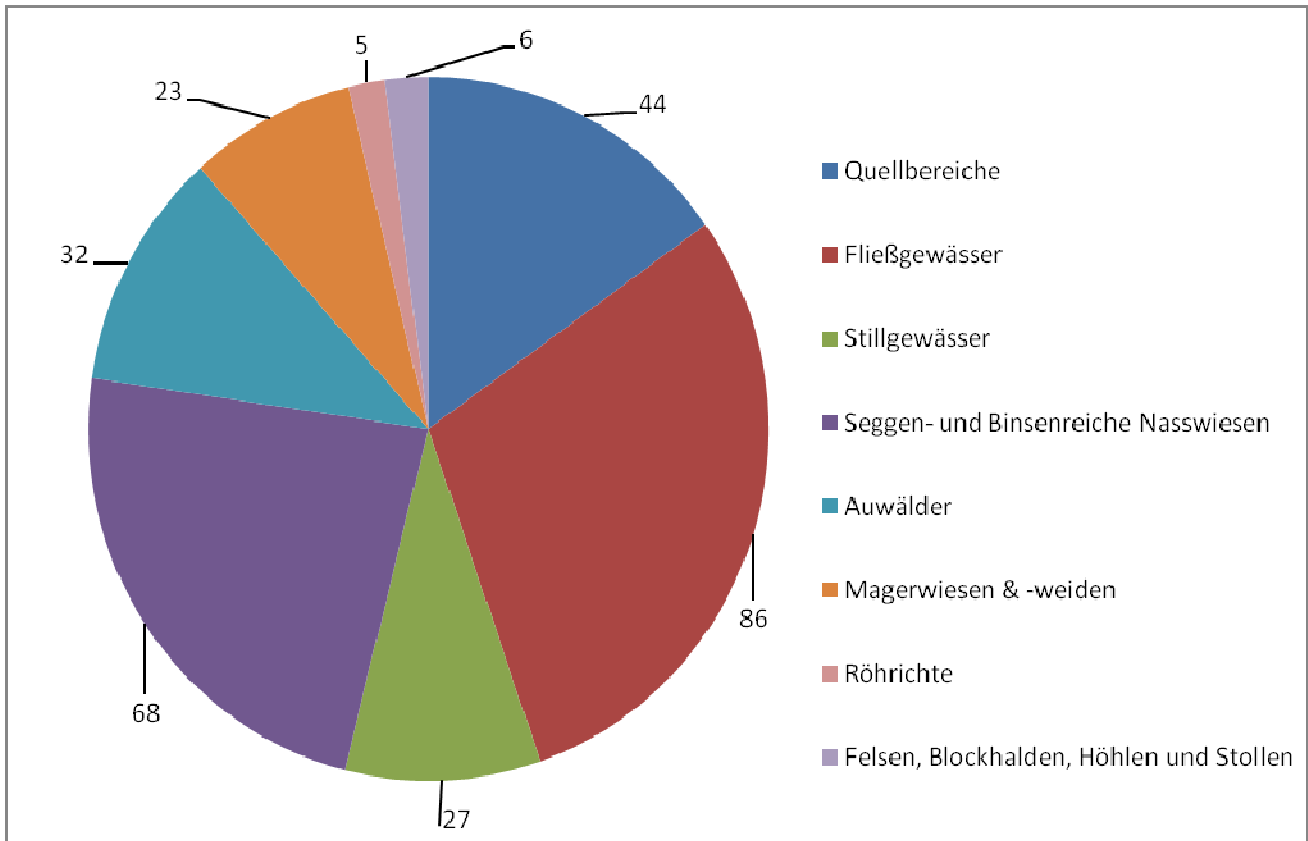


Abbildung 2: Biotoptypen, Stand 2002. Gesamt: 291.

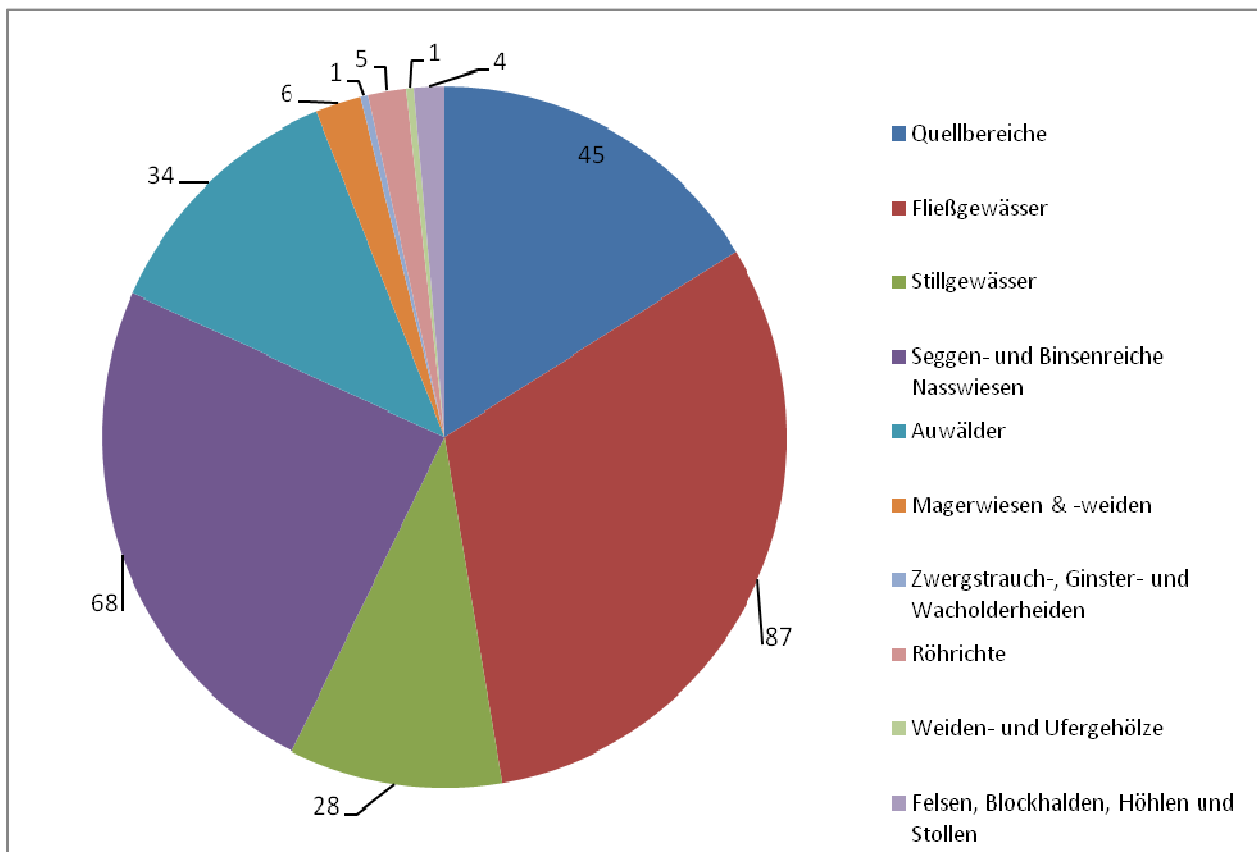
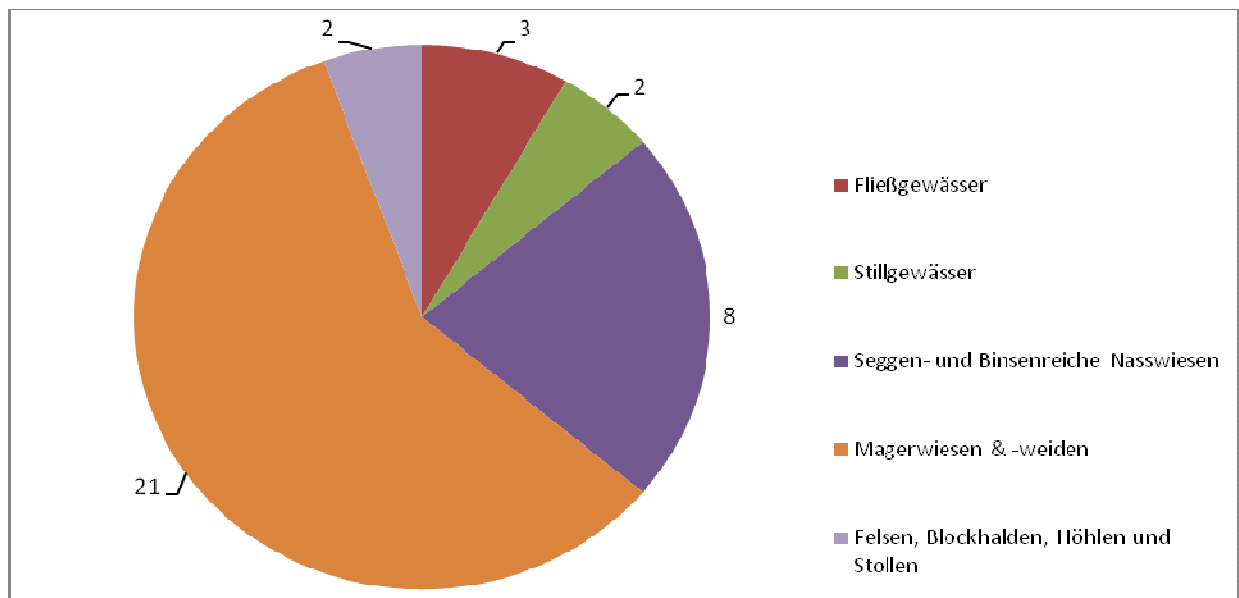
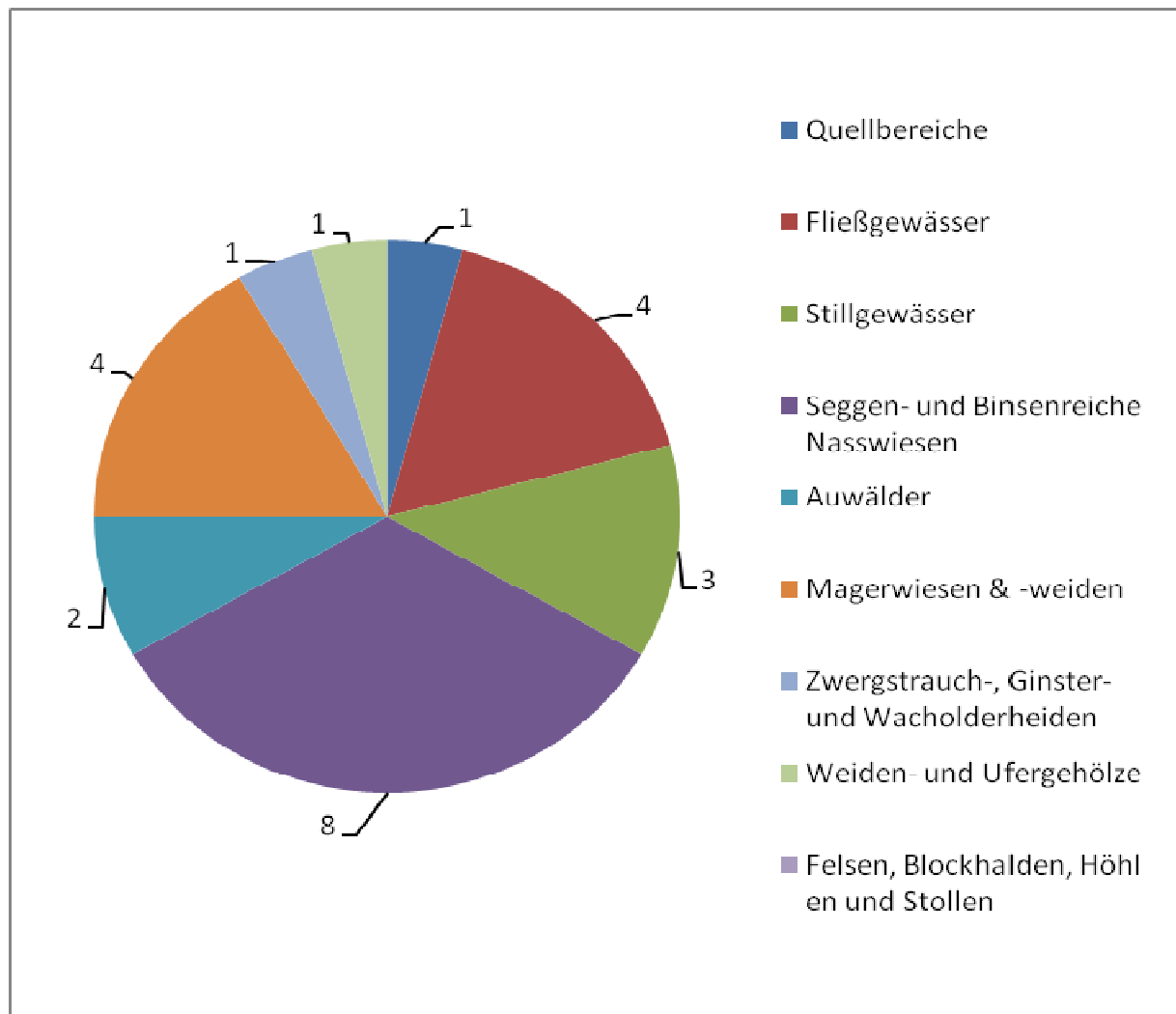


Abbildung 3: Biotoptypen, Stand 2009. Gesamt: 279.



**Abbildung 4: Nicht mehr unter den Schutz fallende Biotoptypflächen
Stand Nachkartierung 2009. Gesamt: 36.**



**Abbildung 5: Neu hinzugekommene Biotoptypflächen.
Stand Nachkartierung 2009. Gesamt: 23.**