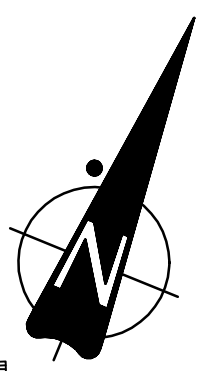


Y 2583997.441  
X 5682518.870

Y 2584081.854  
X 5682553.525



Geschwister-Scholl-Platz

Oberboden entfernen  
Vorhandene Hochborde entfernen  
Oberbau Bauklasse I

Höhne B 7

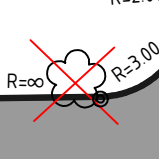

vorhandener Bord

vorhandene FB Markierung

Markierung, neu  
S-0,12  
S-0,12 1,50/1,50

vorhandener Bord

vorhandene Mittelinsel (Rasen)  
Hochbord, neu



Hochbord, neu

vorhandener Bord

S-0,12 1,50/1,50

Markierung, neu S-0,12

5682475

136

vorhandene FB Markierung

vorhandener Bord

Entfallende  
Bäume

<b>Projekt Höhne</b>	
<b>Lageplan Wender in Höhe Geschwister-Scholl-Platz</b>	
GB 1.2	Stadtentwicklung, Bauen, Verkehr, Umwelt
Ressort 104	Straßen und Verkehr
Abtlg. 104.2	Straßenbau
Bearbeitet	Grothoff
	11.2010
<b>Wuppertal O-3624/1 M 1:250</b>	

Y 2584021.842  
X 5682459.434

Y 2584106.255  
X 5682494.089