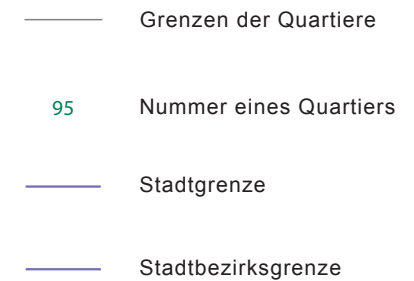
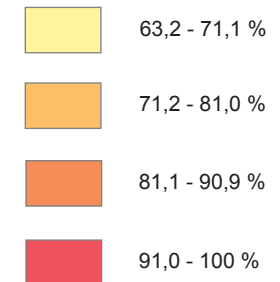


Anteil der untersuchten Einschulungskinder U9 in den Quartieren im Schuljahr 2008 / 2009

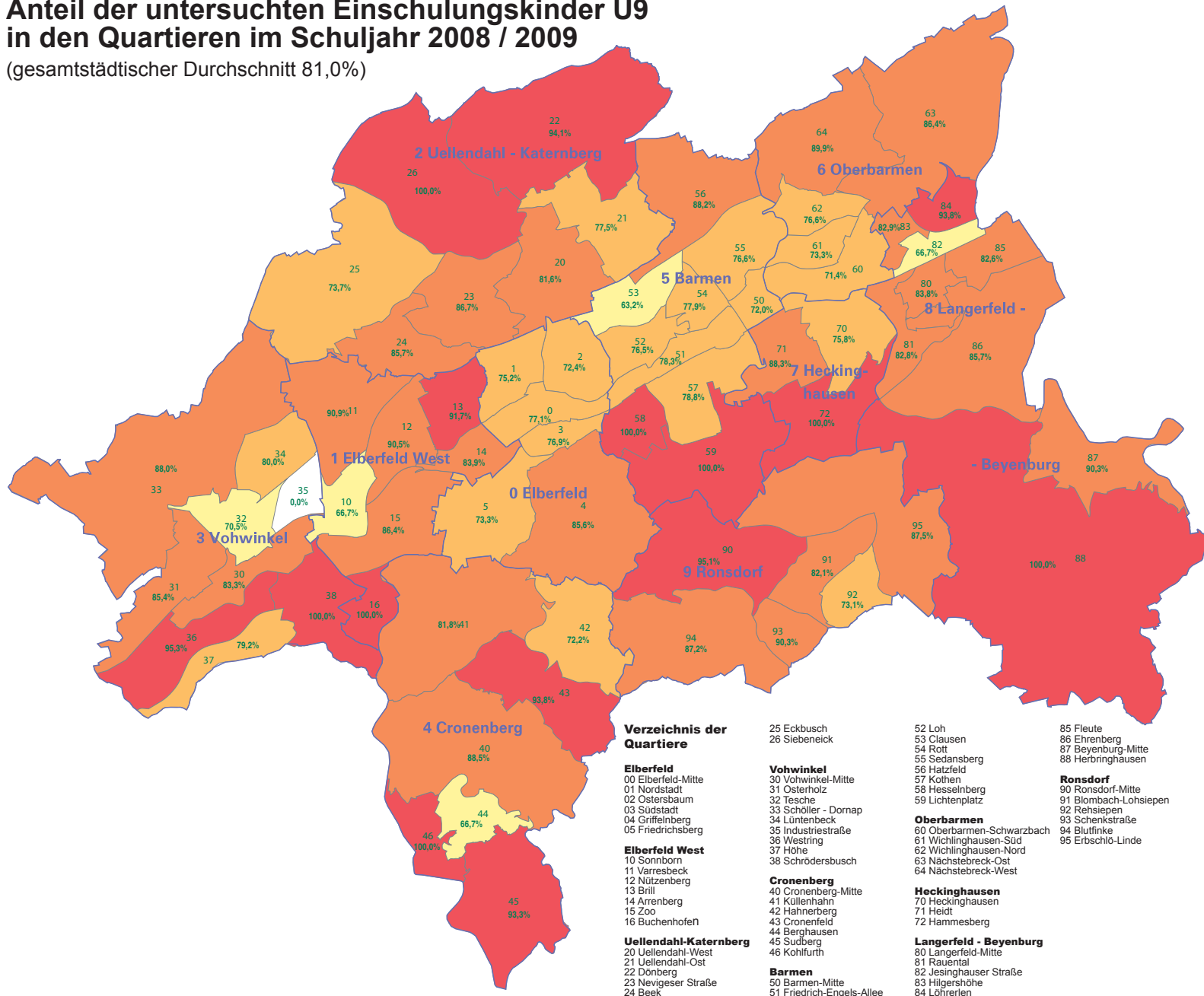
(gesamstädtischer Durchschnitt 81,0%)



Zeichenerklärung



5 Barmen Nummer und Name des Stadtbezirks



Verzeichnis der Quartiere

Elberfeld
00 Elberfeld-Mitte
01 Nordstadt
02 Ostersbaum
03 Südstadt
04 Griffelnberg
05 Friedrichsberg

Elberfeld West
10 Sonnborn
11 Varresbeck
12 Nützenberg
13 Brill
14 Arrenberg
15 Zoo
16 Buchenhofen

Uellendahl-Katernberg
20 Uellendahl-West
21 Uellendahl-Ost
22 Dönberg
23 Nevigeser Straße
24 Beek

25 Eckbusch
26 Siebeneick

Vohwinkel
30 Vohwinkel-Mitte
31 Osterholz
32 Tesche
33 Schöller - Dornap
34 Lüntenbeck
35 Industriestraße
36 Westring
37 Höhe
38 Schrödersbusch

Cronenberg
40 Cronenberg-Mitte
41 Küllenhahn
42 Hahnerberg
43 Cronenfeld
44 Berghausen
45 Sudberg
46 Kohlfurth

Barmen
50 Barmen-Mitte
51 Friedrich-Engels-Allee

52 Loh
53 Clausen
54 Rott
55 Sedansberg
56 Hatzfeld
57 Kotheln
58 Hesselberg
59 Lichtenplatz

Oberbarmen
60 Oberbarmen-Schwarzbach
61 Wichlinghausen-Süd
62 Wichlinghausen-Nord
63 Nächstebreck-Ost
64 Nächstebreck-West

Heckinghausen
70 Heckinghausen
71 Heidt
72 Hammesberg

Langerfeld - Beyenburg
80 Langerfeld-Mitte
81 Raumental
82 Jesinghauser Straße
83 Hilgershöhe
84 Löhrlen

85 Fleute
86 Ehrenberg
87 Beyenburg-Mitte
88 Herbringhausen

Ronsdorf
90 Ronsdorf-Mitte
91 Blombach-Lohsiepen
92 Rehsiepen
93 Schenkstraße
94 Blutfinke
95 Erbschlo-Linde

Herausgeber: Gesundheitsamt
Stadt Wuppertal,
Willy-Brandt-Platz 19, 42105 Wuppertal

Kartographie: Ressort Vermessung,
Katasteramt und Geodaten

Verwendungsvorbehalt:
Die Karte ist urheberrechtlich geschützt. Nachdruck und
Vervielfältigung auch in digitaler Form nur mit Genehmigung
des Ressort Vermessung, Katasteramt u. Geodaten.

M. 1 : 100 000

