




Ressort Vermessung, Katasteramt
und Geodaten
R 102

Lageplan

Gemarkung: Barmen
Flur: 360
Flurstück: 75
Maßstab: 1 : 500

Das grau eingerandete Flurstück ist Eigentum von:
Stadtgemeinde Wuppertal, Wege und Gewässer
Lbnr. 1360

-  Straßenbegrenzungslinie
-  Parkplatz
-  zur Obsoleszenz
vorgesehene Fläche

Vervielfältigungen, Umarbeitungen, Veröffentlichungen
oder die Weitergabe an Dritte ist nur mit Zustimmung
des Herausgebers, ausgenommen Vervielfältigungen
und Umarbeitungen zur innerdienstlichen Verwendung
bei Behörden oder zum eigenen Gebrauch gestattet.

R 102.132 angefertigt und
planungsrechtl. Eintragung
Heim./ 16.03.2010



Ressort Bauen und Wohnen R 105.1

Projekt:

Farbmühle

Maßstab: ohne	Bearbeitet: Sehloff	Gezeichnet: Jäger	Datum: 2010-03-16
------------------	------------------------	----------------------	----------------------

Plan-Nr.: Farbmuehle-Lageplan-jae-2010-03-16.cdr