

Y 2585097.959
X 5682099.018

2585125

2585150






2585175

Y 2585189.209
X 5682099.018

Beidseitig mittig der Inselköpfe
VZ 222-20 StVO
reflekt. Folie Typ III, ohne Rahmen
Durchmesser: 600mm

Ausführung
Behindertengerechter
Überweg siehe Detailplan

Legende

-  neu Markierung
-  Demarkierung
-  neue Verkehrszeichen
-  Aufmerksamkeitsfeld
-  Aufmerksamkeitsstreifen

Freiligrathstraße
-Querungshilfe in Höhe Haltestelle Roseggerstraße
Lageplan

GB 1.2 Stadtentwicklung, Bauen, Verkehr, Umwelt

Ressort 104 Straßen und Verkehr

Abtlg. 104.2 Straßenneubau

Bearbeitet Georges / 563 - 4362

02.2009



M 1:250

Y 2585097.959
X 5682034.768

2585125

2585150

Y 2585166.709
X 5682034.768