




# Lageplan

Gemarkung: Ronsdorf  
Flur: 56  
Flurstück: 180 u. 181  
Maßstab 1 : 500

Die gelb eingerandeten Flurstücke sind Eigentum von:  
Stadtgemeinde Wuppertal, Nutzbare Grundstücke  
Lbnr. 212

-  Straßenbegrenzungslinie
-  Abgrenzung Grünfläche
-  Abgrenzung der zu veräußernden Grundstücksfläche

## Anlage 1 zur VO/0547/07

R 102.322 angefertigt und  
planungsrechtl. Eintragung  
Heim./ 26.09.2006

