






Lageplan

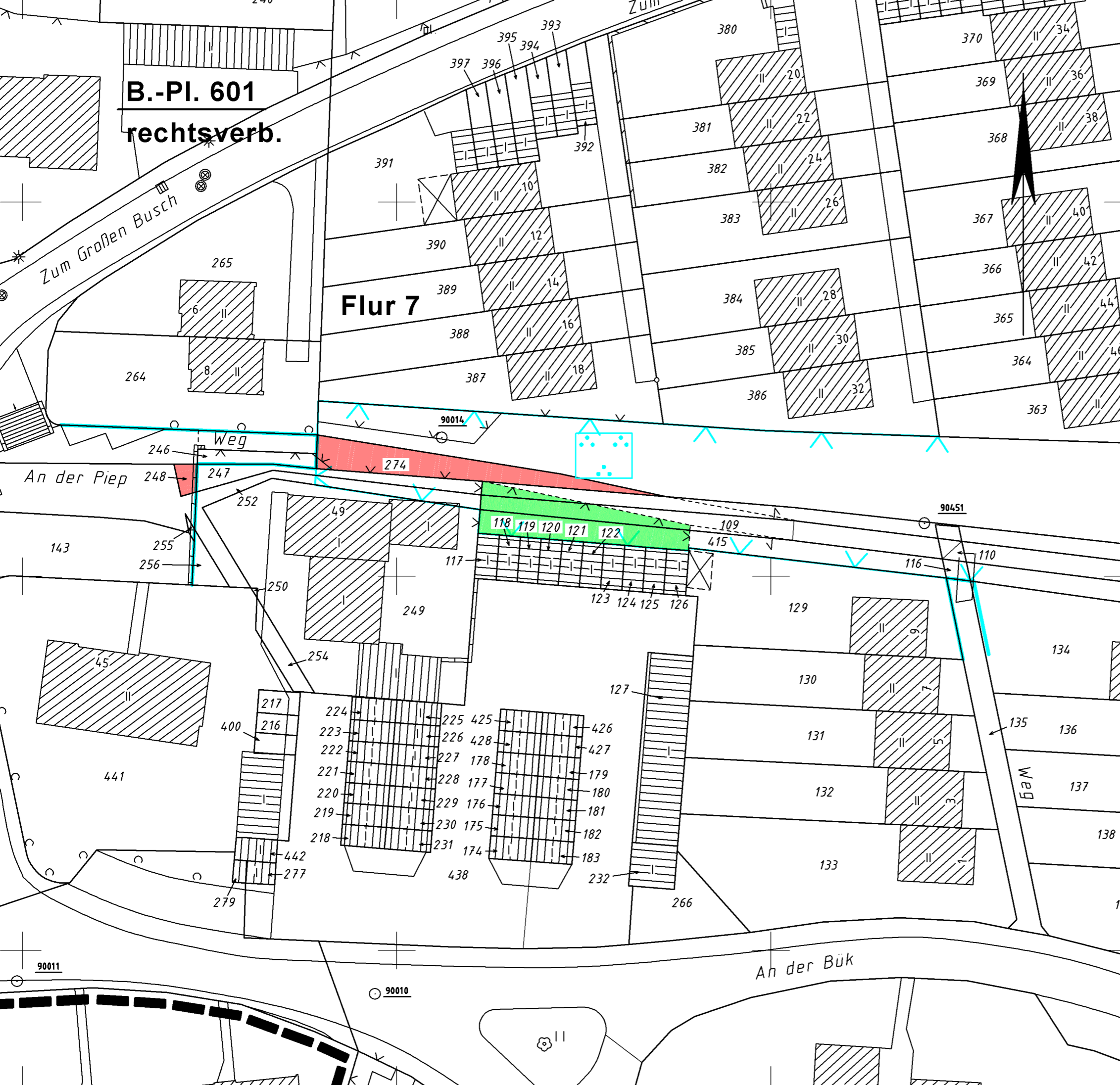
Gemarkung: Schöller
Flur: 7
Flurstück: 109, 248, 274 u. 415 (tlw.)
Maßstab 1 : 500

Das gelb eingrandete Flurstück ist Eigentum von:

-  Straßenbegrenzungslinie
-  Abgrenzung Grünfläche
-  Parkanlage öffentlich
-  zu erwerbende Grundstücksfläche
-  zu veräußernde Grundstücksfläche

Anlage 01 zur VO/0543/07

R 102.322 angefertigt und
planungsrechtl. Eintragung
Heim./ 27.06.2007



B.-Pl. 601
rechtsverb.

Flur 7

Weg

An der Piep

An der Bük

Weg