

**Bemerkung:**














Verkehrszahlen aus der Lärmuntersuchung B-Plan 954/Döppersberg:  
 IV: Gutachten PTV 08.08.2003  
 ÖV (ZOB/BAP): Angaben WSW Herr Sacre 09.12.2003

Rasterweite: 1.0m  
 Rasterhöhe: 3.0m

Straßenverkehr nach RLS 90  
 Schienenverkehr nach Schall 03  
 Busbahnhof nach der Parkplatzlärmmstudie des Bayerischen Landesamts für Umweltschutz 2003

Weitergabe sowie Vervielfältigung dieser Unterlage, Verwertung und Mitteilung Ihres Inhalts ist nicht gestattet, soweit nicht ausdrücklich zugestanden. Zuwiderhandlungen verpflichten zu Schadenersatz. Alle Rechte vorbehalten

**Legende :**

	> -99.0 dB		Straße
	> 35.0 dB		Parkplatz
	> 40.0 dB		Schiene
	> 45.0 dB		Haus
	> 50.0 dB		Höhenpunkt
	> 55.0 dB		Höhenlinie
	> 60.0 dB		Bruchkante
	> 65.0 dB		Rechengebiet
	> 70.0 dB		
	> 75.0 dB		
	> 80.0 dB		
	> 85.0 dB		

## GB 1.2 Stadtentwicklung, Bauen und Verkehr

### Ressort Straßen und Verkehr

#### Abteilung 104.2 Straßenneubau

### Bebauungsplan 1078 --- Alte Freiheit/Hofaue ---

#### Lärmuntersuchung - vorhandene Belastung NACHT

Gesehen:

Bearbeitet: 12.07.05

Maßstab:

Reichl

Golinski/Leindecker **1:500**

