

STADT WUPPERTAL

Legende

Eintragung von Flächennummern

- 1. Flächennummern, die nicht durch die Flurkarte eingetragen sind, sind durch die Flurkarte eingetragen zu werden.
- 2. Die Flächennummern, die durch die Flurkarte eingetragen sind, sind durch die Flurkarte eingetragen zu werden.

0 1 = Flurnummer

Flur 16

Flur 17

Flur 18

Flur 19

Flur 20

Flur 21

Flur 22

Flur 23

Flur 24

Flur 25

Flur 26

Flur 27

Flur 28

Flur 29

Flur 30

Flur 31

Flur 32

Flur 33

Flur 34

Flur 35

Flur 36

Flur 37

Flur 38

Flur 39

Flur 40

Flur 41

Flur 42

Flur 43

Flur 44

Flur 45

Flur 46

Flur 47

Flur 48

Flur 49

Flur 50

Flur 51

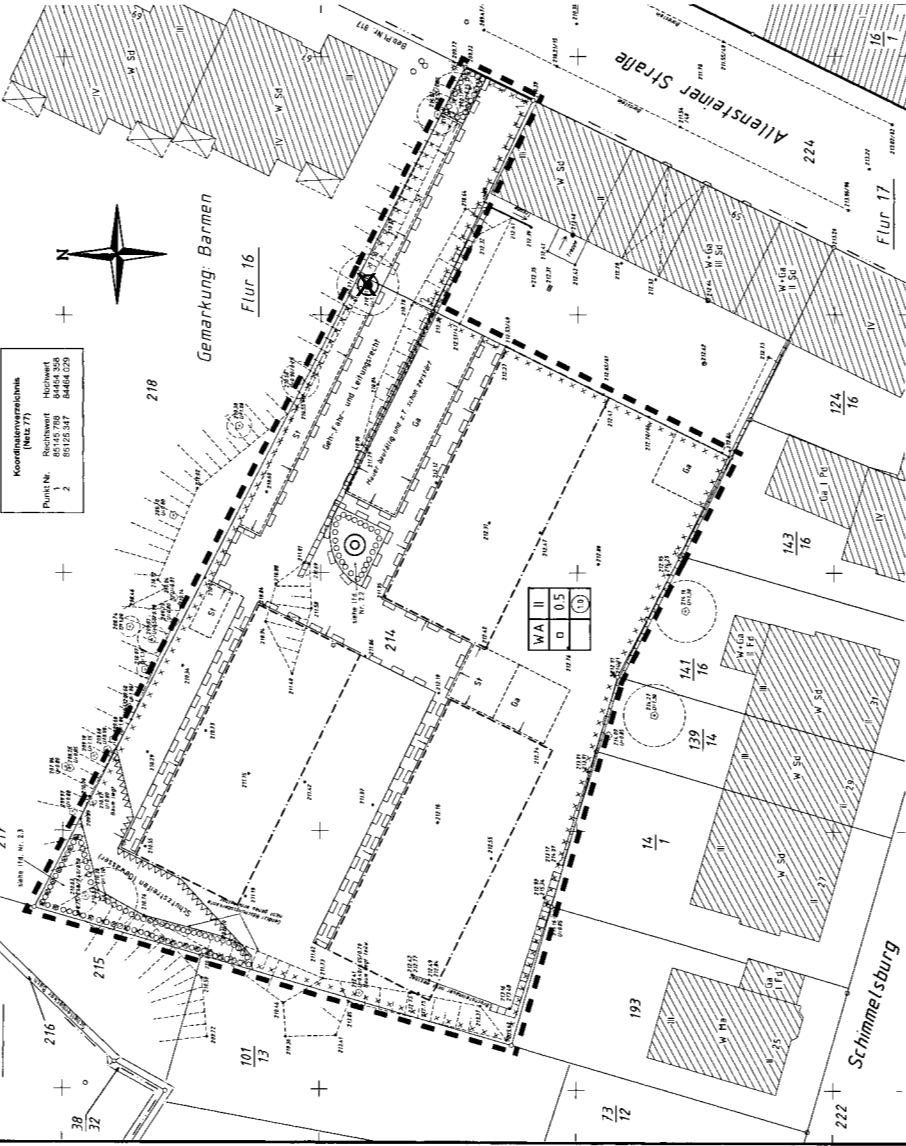
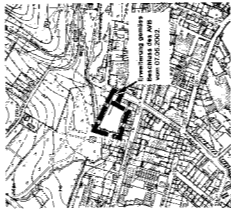
Flur 52

Flur 53

Flur 54

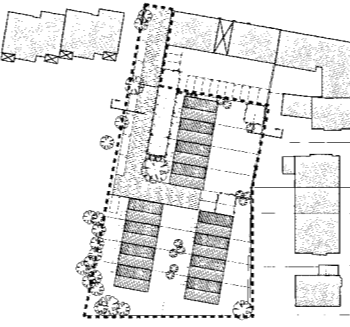
Flur 55

Übersichtskarte M 1:5000



Koordinatenverzeichnis (M 1:5000)	
Punkt Nr.	Höhepunkt
1	85125.817
2	84464.070

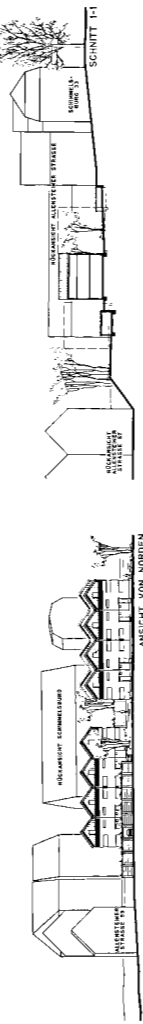
WA II	0,05
0	0,05



Hinweisliche Eintragungen (ohne Maßstab)

Hinweisliche Eintragungen (ohne Maßstab)

Hinweisliche Eintragungen (ohne Maßstab)



ANSICHT VON NORDEN

1. Flächennummern, die nicht durch die Flurkarte eingetragen sind, sind durch die Flurkarte eingetragen zu werden.

2. Die Flächennummern, die durch die Flurkarte eingetragen sind, sind durch die Flurkarte eingetragen zu werden.

0 1 = Flurnummer

Flur 16

Flur 17

Flur 18

Flur 19

Flur 20

Flur 21

Flur 22

Flur 23

Flur 24

Flur 25

Flur 26

Flur 27

Flur 28

Flur 29

Flur 30

Flur 31

Flur 32

Flur 33

Flur 34

Flur 35

Flur 36

Flur 37

Flur 38

Flur 39

Flur 40

Flur 41

Flur 42

Flur 43

Flur 44

Flur 45

Flur 46

Flur 47

Flur 48

Flur 49

Flur 50

Flur 51

Flur 52

Flur 53

Flur 54

Flur 55

1. Flächennummern, die nicht durch die Flurkarte eingetragen sind, sind durch die Flurkarte eingetragen zu werden.

2. Die Flächennummern, die durch die Flurkarte eingetragen sind, sind durch die Flurkarte eingetragen zu werden.

0 1 = Flurnummer

Flur 16

Flur 17

Flur 18

Flur 19

Flur 20

Flur 21

Flur 22

Flur 23

Flur 24

Flur 25

Flur 26

Flur 27

Flur 28

Flur 29

Flur 30

Flur 31

Flur 32

Flur 33

Flur 34

Flur 35

Flur 36

Flur 37

Flur 38

Flur 39

Flur 40

Flur 41

Flur 42

Flur 43

Flur 44

Flur 45

Flur 46

Flur 47

Flur 48

Flur 49

Flur 50

Flur 51

Flur 52

Flur 53

Flur 54

Flur 55

1. Flächennummern, die nicht durch die Flurkarte eingetragen sind, sind durch die Flurkarte eingetragen zu werden.

2. Die Flächennummern, die durch die Flurkarte eingetragen sind, sind durch die Flurkarte eingetragen zu werden.

0 1 = Flurnummer

Flur 16

Flur 17

Flur 18

Flur 19

Flur 20

Flur 21

Flur 22

Flur 23

Flur 24

Flur 25

Flur 26

Flur 27

Flur 28

Flur 29

Flur 30

Flur 31

Flur 32

Flur 33

Flur 34

Flur 35

Flur 36

Flur 37

Flur 38

Flur 39

Flur 40

Flur 41

Flur 42

Flur 43

Flur 44

Flur 45

Flur 46

Flur 47

Flur 48

Flur 49

Flur 50

Flur 51

Flur 52

Flur 53

Flur 54

Flur 55

1. Flächennummern, die nicht durch die Flurkarte eingetragen sind, sind durch die Flurkarte eingetragen zu werden.

2. Die Flächennummern, die durch die Flurkarte eingetragen sind, sind durch die Flurkarte eingetragen zu werden.

0 1 = Flurnummer

Flur 16

Flur 17

Flur 18

Flur 19

Flur 20

Flur 21

Flur 22

Flur 23

Flur 24

Flur 25

Flur 26

Flur 27

Flur 28

Flur 29

Flur 30

Flur 31

Flur 32

Flur 33

Flur 34

Flur 35

Flur 36

Flur 37

Flur 38

Flur 39

Flur 40

Flur 41

Flur 42

Flur 43

Flur 44

Flur 45

Flur 46

Flur 47

Flur 48

Flur 49

Flur 50

Flur 51

Flur 52

Flur 53

Flur 54

Flur 55

Verfahrensstand:
1. Offenlegung
(§312) BaugB
vom 24.06.2002
bis 24.07.2002

1032V

Satzungsbeschluss

MAßSTAB	1:200
LAUF Nr. (Tabelle Nr.)	8584
Allensteiner Straße	
vorhandenbezogener Bebauungsplan 1032 V	