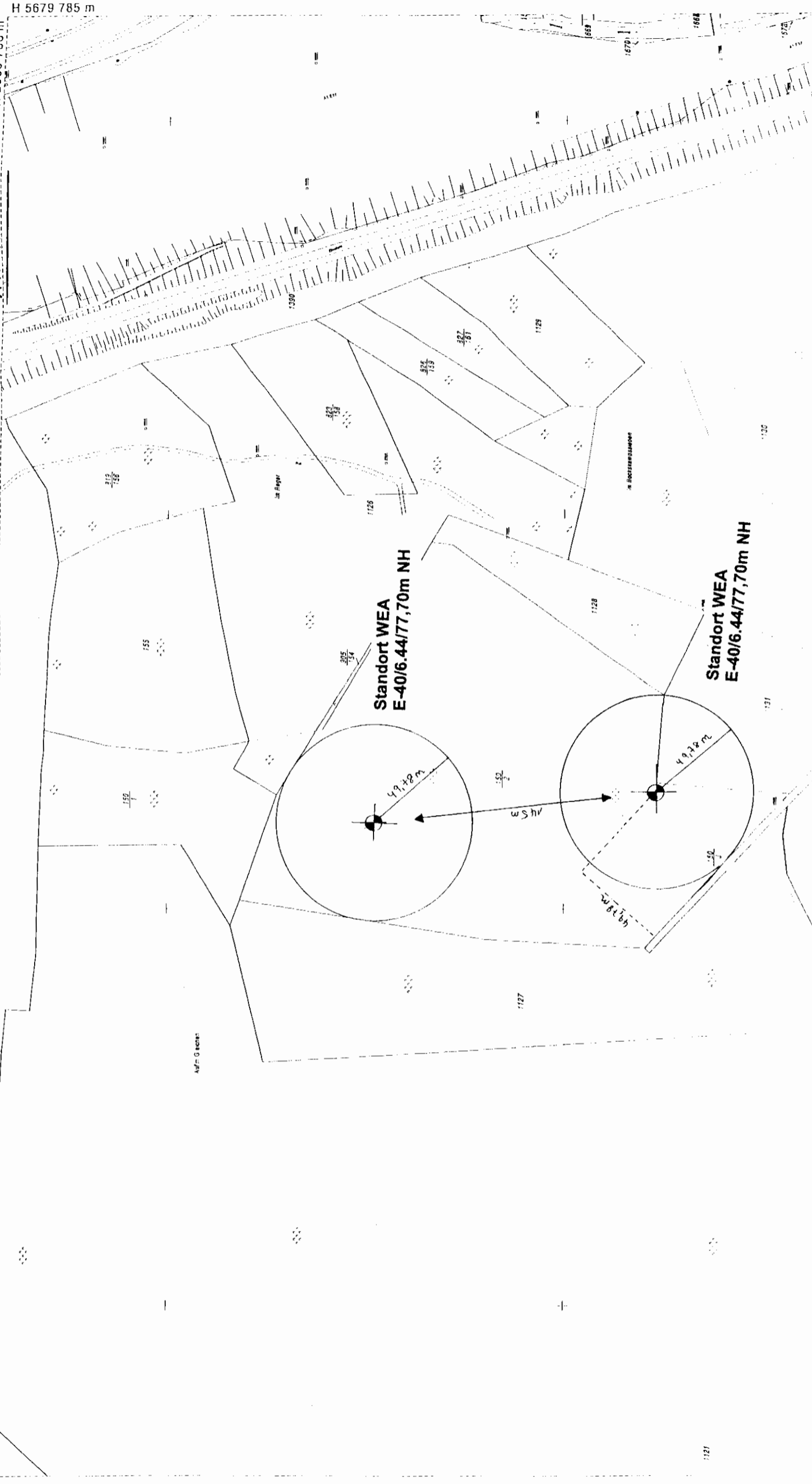


ANLAGE 1

R 2585 753 m  
H 5679 785 m



AUSZUG AUS DEM LEGENSCHAFTSKATASTER  
 - Legenschaftskarte/Fürkarte -  
 Standardauszug  
 Maßstab 1:2000  
 Datum: 5.03.2004, Antrag-Nr.: 554

STADT WUPPERTAL  
 - Ressort Vermessung, Katasteramt und Geodaten -  
 Stadt Wuppertal  
 Bemerkung Flurstück: Flur 2  
 Flurstück: 50/2

Der Auszug ist maschinell erstellt, er ist ohne Unterschrift gültig.  
 Der Auszug ist gesetzlich geschützt (§ 33 Abs. 4 Nr. 1 Grundbuchgesetz).  
 Änderungen, Evidenzänderungen oder die Weitergabe an Dritte ohne Zustimmung  
 des Herausgebers sind untersagt. Die Informationen sind ausschließlich für  
 den vorgesehenen Verwendungszweck zu verwenden. Bei anderen Gebrauchs

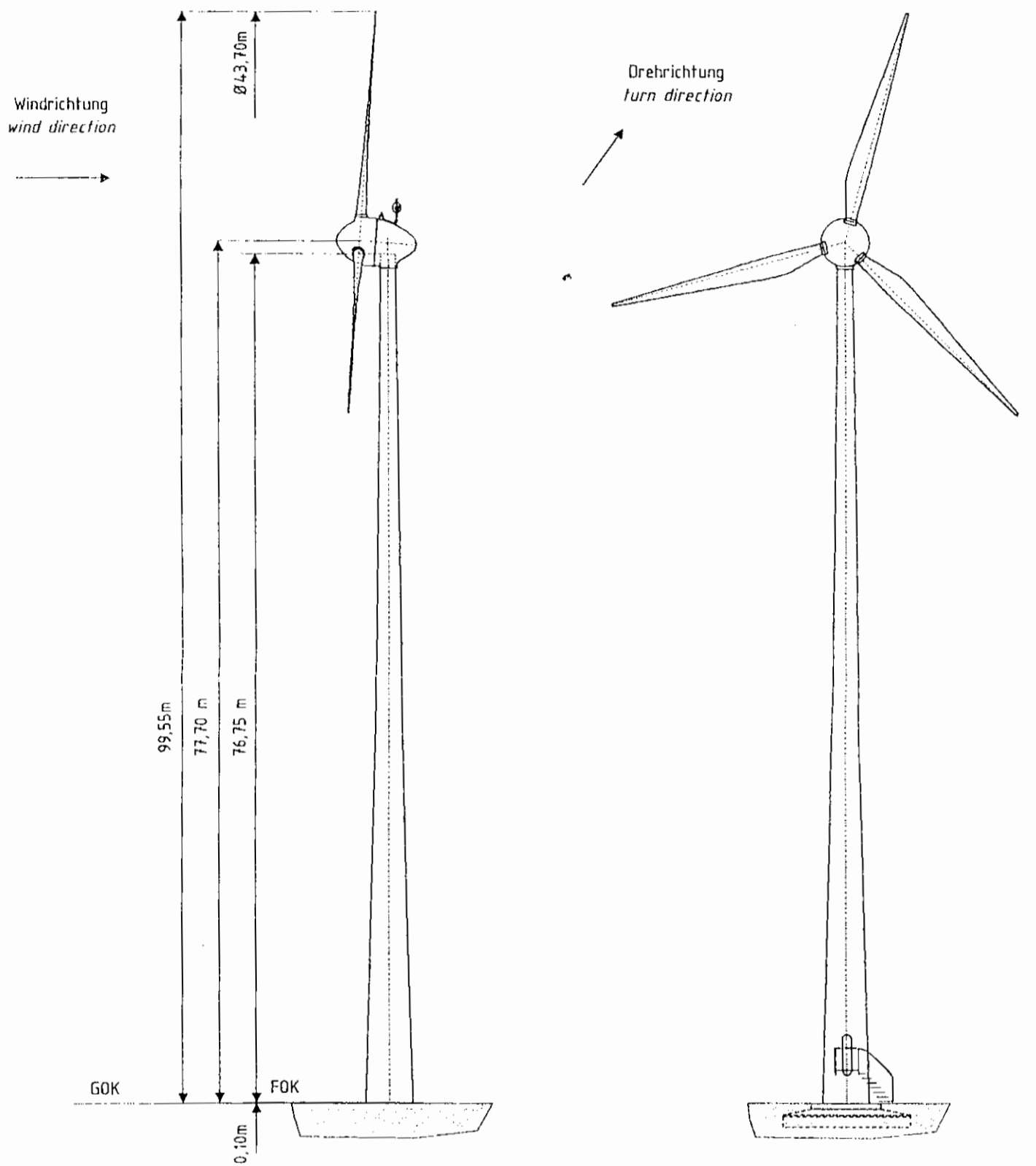
**ENERCON**  
 Lageplan 1 : 2.000

Rainer Lindner  
 Hermeslepen 6  
 45549 Sprockhövel

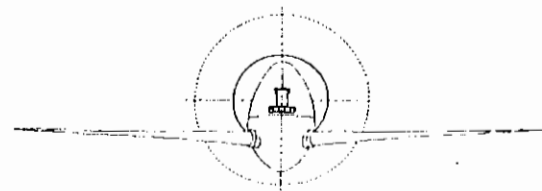
Projekt:  
 2 x E-40/6.44, 78 m Nh  
 Entwurfsverfasser:  
 Dipl.-Ing. P. Menge  
 Stand: 19.03.04

H 5679 785 m

R 2585 753 m

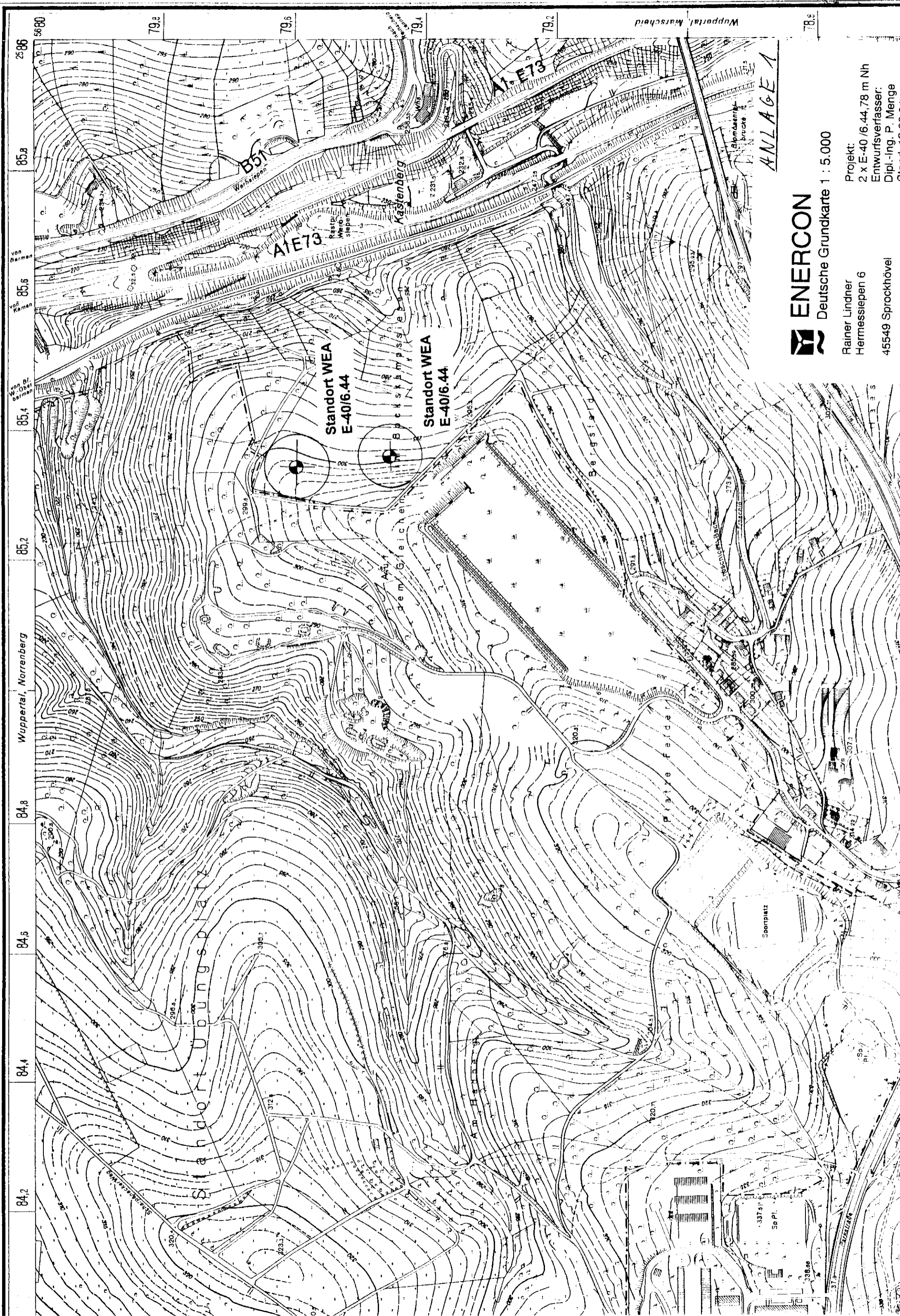


GOK: Geländeoberkante / top ground  
FOK: Fundamentoberkante / top foundation



M 1:500

ANLAGE 1



Deutsche Grundkarte 1 : 5.000

Rainer Lindner  
Hermeslepen 6  
45549 Sprockhövel

Projekt:  
2 x E-40 / 6.44, 78 m Nh  
Entwurfsverfasser:  
Dipl.-Ing. P. Menge

ANLAGE 1