




DIESER AUSDRUCK IST GESETZLICH GESCHÜTZT!

Vervielfältigungen, Umarbeiten, Veröffentlichungen oder die Weitergabe an Dritte nur mit Zustimmung des Herausgebers, ausgenommen Vervielfältigungen und Umarbeitungen zur innerbetrieblichen Verwendung bei Behörden oder zum eigenen Gebrauch.

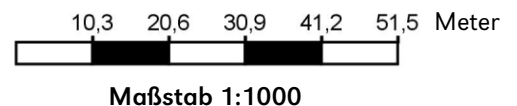


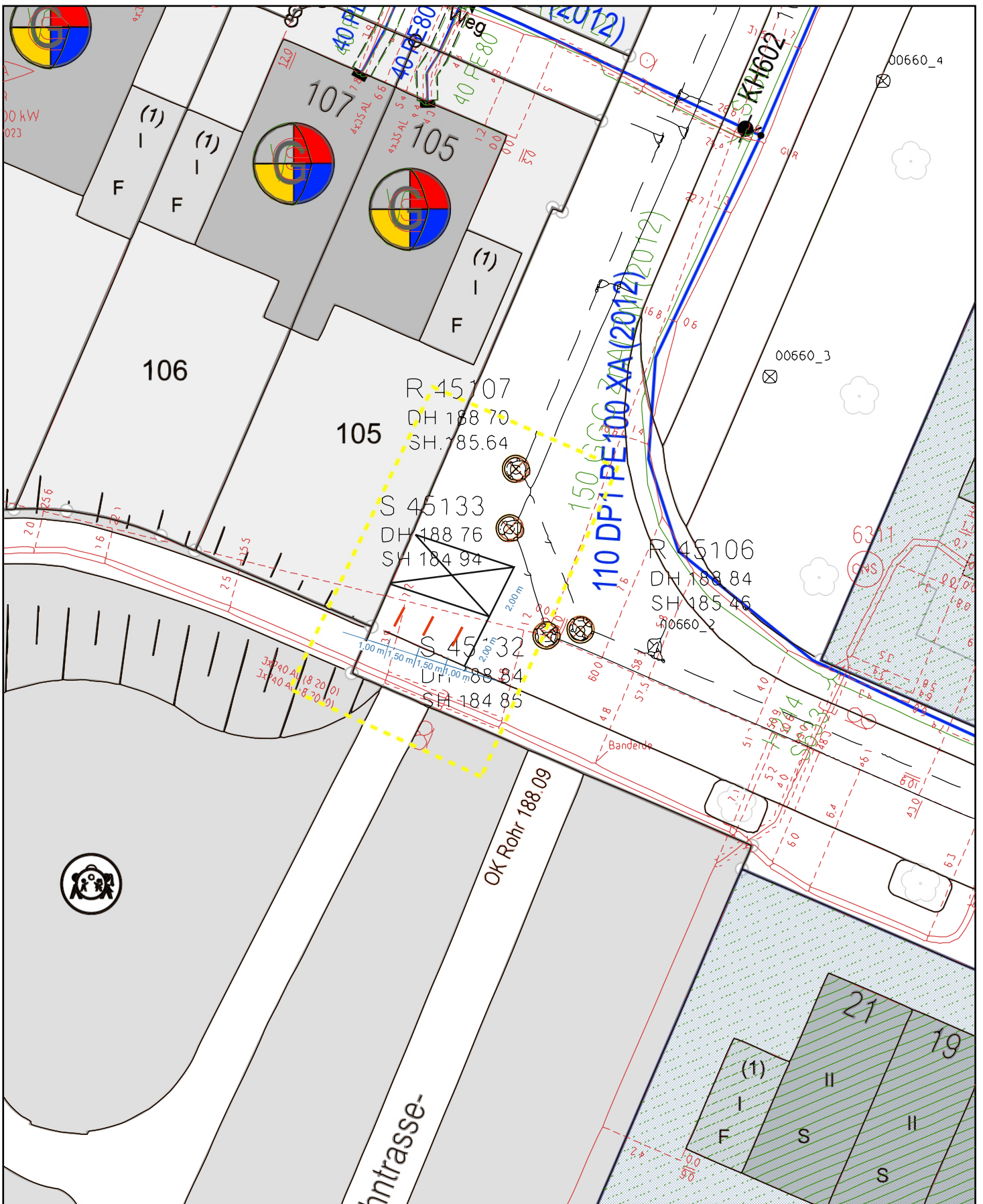
Maßstab 1:1000



DIESER AUSDRUCK IST GESETZLICH GESCHÜTZT!

Vervielfältigungen, Umarbeiten, Veröffentlichungen oder die Weitergabe an Dritte nur mit Zustimmung des Herausgebers, ausgenommen Vervielfältigungen und Umarbeitungen zur innerbetrieblichen Verwendung bei Behörden oder zum eigenen Gebrauch.





**Planauskunft** (Zeichenerklärung siehe Merkblatt für Planauskunft)

WSW Energie & Wasser AG, Bromberger Str. 39-41, 42271 Wuppertal  
 Planauskunft : [planauskunft@wsw-online.de](mailto:planauskunft@wsw-online.de)  
 Schützenstr.34, 42271 Wuppertal, 0202/569-4833

Projekt-Titel:

Erstellungszeit: 19.03.2026 17:13:19

Vorgangsnummer: 20260319\_0020\_V01


Plot: 1

Zentraladresse: Wuppertal Dr.-Kurt-Herberts-Straße 105

Dieser Plan gibt Aufschluss über die ungefähre Lage der Anlagen. Die genaue Lage ist durch Probeschachtung festzustellen. Hausanschlüsse sind nicht immer vollständig eingezeichnet. Informationen dazu erhalten Sie beim zuständigen Meister. Die Angaben im Plan erfolgen unter Ausschluss jeder Haftung, insbesondere ist der Einwand des Mitverschuldens ausgeschlossen. Ver-, Entsorgungs- u. Telekommunikationsanlagen, die sich im Planungs- oder Ausführungsstadium befinden, sind nicht dargestellt. Rückfragen bei unseren Planungs- oder Ausführungsstadium sind daher unerlässlich. Im Übrigen gelten die "Technischen Hinweise zum Schutz von Ver- und Entsorgungsanlagen bei Bauarbeiten".

Gas

1 : 250



**WSW**