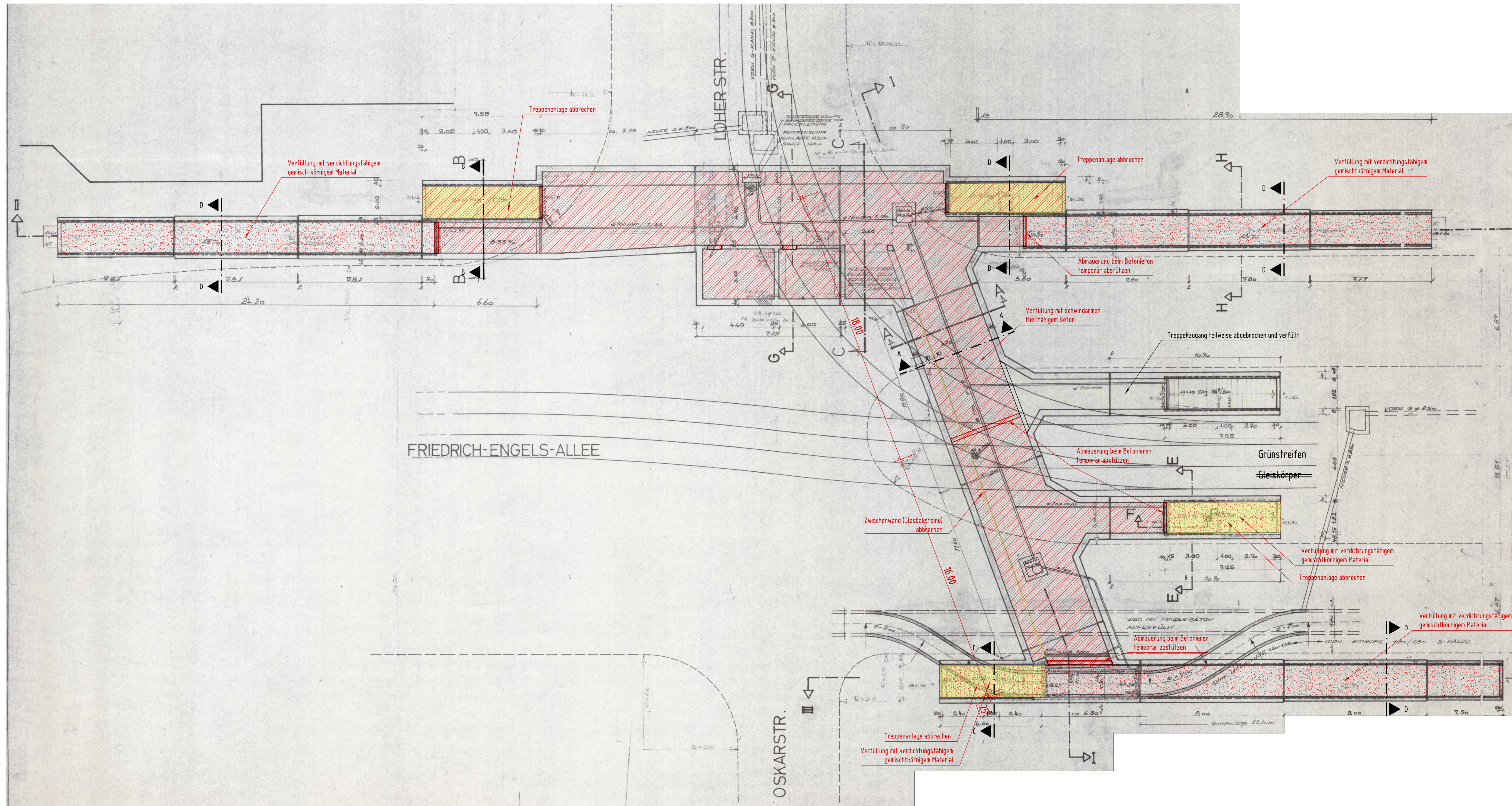



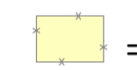


Grundriss



Legende

-  = Verfüllung mit Beton
-  = Verfüllung mit gemischtkörnigem verdichtungsfähigem Material
-  = Abmauerung
-  = Abbruch / Aushub

Grundlage sind die Schal- und Bewehrungspläne Ing.-Büro W. Ashauer 1969

Unterlage 8

Bauwerksentwurf

d					
c					
b					
a					
Index	Datum	Änderung	erstellt	gesehen	
Übersicht			Dazugehörige Pläne:		

Bauherr	STADT WUPPERTAL / STRASSEN UND VERKEHR			Sonstige
Verfasser	IMM Maird & Maird Beratende Ingenieure GmbH & Co. KG Kornel-Zum-Strahl 13 • D-44801 Bochum Tel. 0204 16 70 77 - 0 • Fax 0204 16 70 77 - 88 info@imm-bochum.de • www.imm-bochum.de			
Datum	07.11.2025	bearbeitet	Liegins	gezeichnet
				Klammer
				geprüft: Handke
Freigabestempel	Stadt Wuppertal			Prüfingenieur

gesehen:	gesehen:	gesehen:	gesehen:
Abtlg:	Abtlg:	Abtlg:	Abtlg:
Projekt:	Fußgängerunterführung Loh (FU05)		

Maßnahme	Verfüllung Fußgängerunterführung Loh		Maßstab:	1:100
Grundriss			Plan-Nr.:	BW-TL_GR- 01
Geodätische Grundlagen	Lagefestpunkt: Gauss-Krüger Koordinatensystem		Autogramnummer:	241002
Höhenfestpunkt: NN				